



Escuela Superior de Guerra Naval
Escuela de Posgrado de la Marina de Guerra del Perú

POLÍTICA MARÍTIMA

Un enfoque integrado

Mag. JJ. Doig

23/6/2017

Visión: País Marítimo



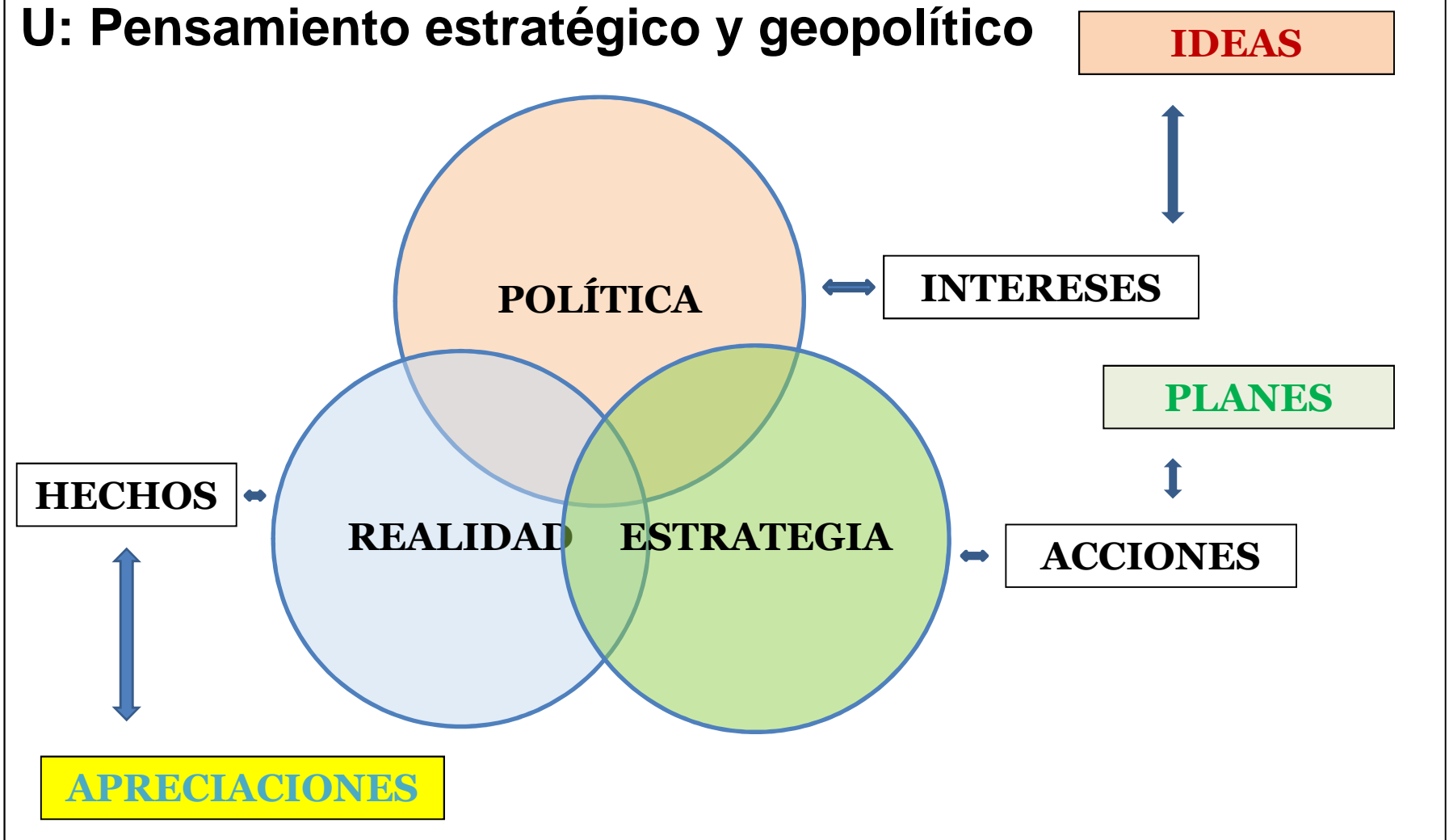
POLÍTICA MARÍTIMA

MARCO TEÓRICO

Relaciones Conceptuales

Planteamientos doctrinarios: teoría política

U: Pensamiento estratégico y geopolítico

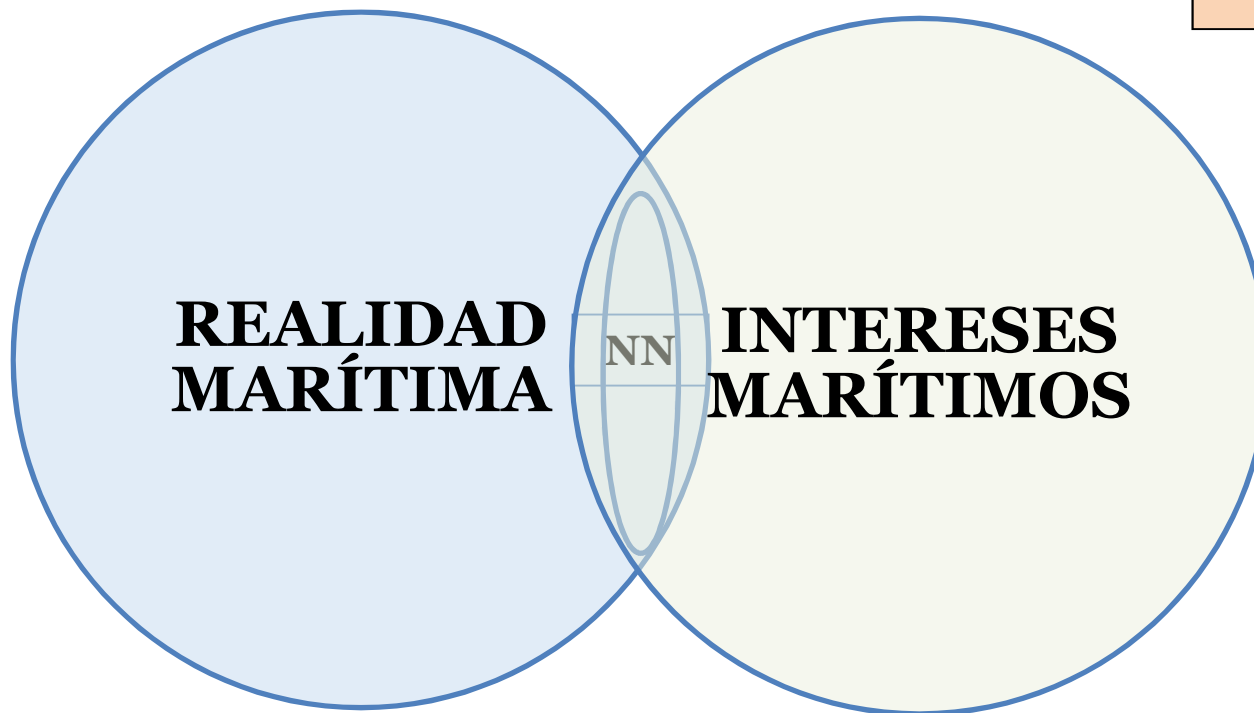


Política es ejercicio del poder en sus diversas formas

Planteamientos doctrinarios: relaciones conceptuales

U: Pensamiento estratégico y geopolítico

NORMAS



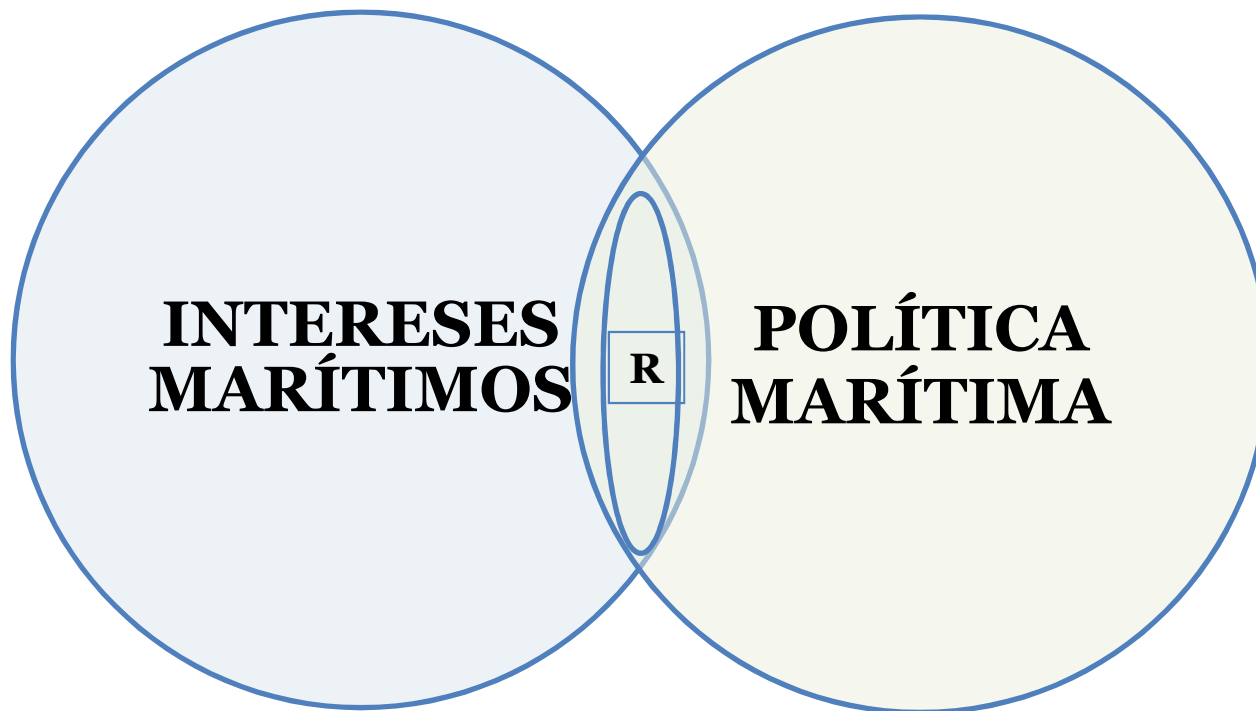
APRECIACIONES

Por carencias y abundancias las necesidades son el elemento común

Los intereses marítimos son el proceso de satisfacer necesidades de la realidad marítima

Planteamientos doctrinarios: relaciones conceptuales

U: Pensamiento estratégico y geopolítico



Los requerimientos prioritarios son el elemento común

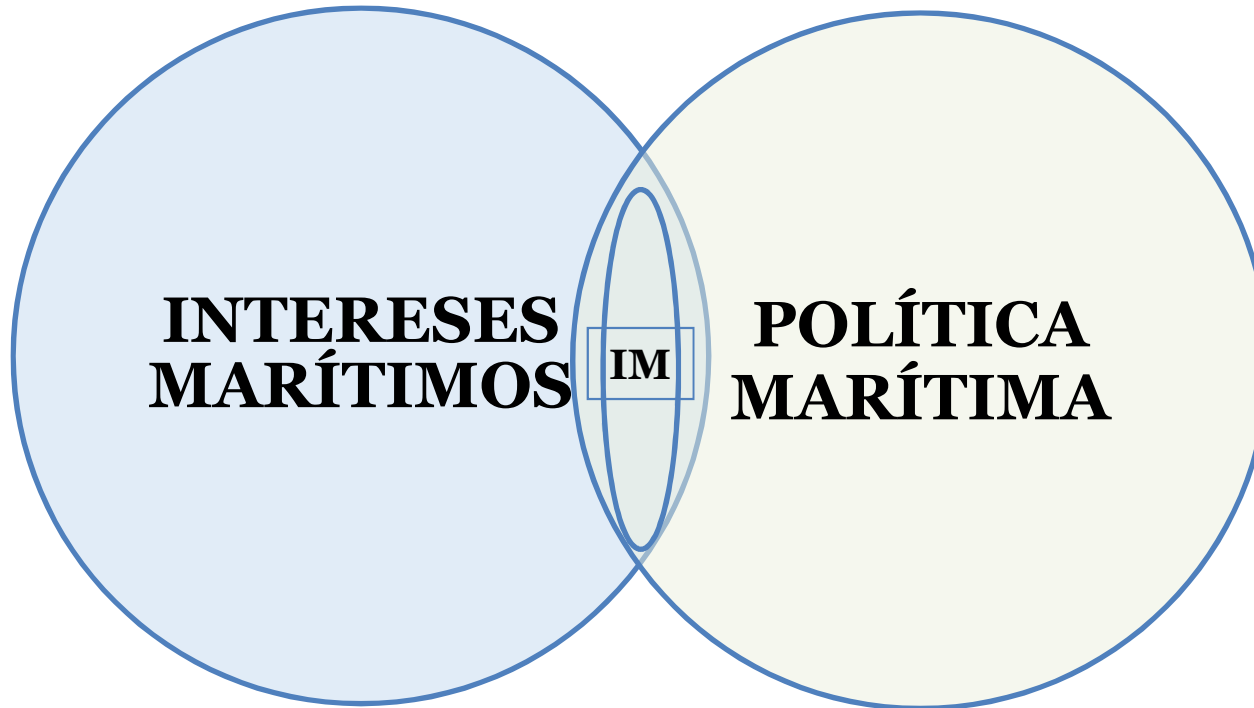
Política marítima pública es el ejercicio del poder del estado para satisfacer una necesidad de la realidad marítima nacional

Planteamientos doctrinarios: relaciones conceptuales

U: Pensamiento estratégico y geopolítico

REQUERIMIENTOS

IDEAS

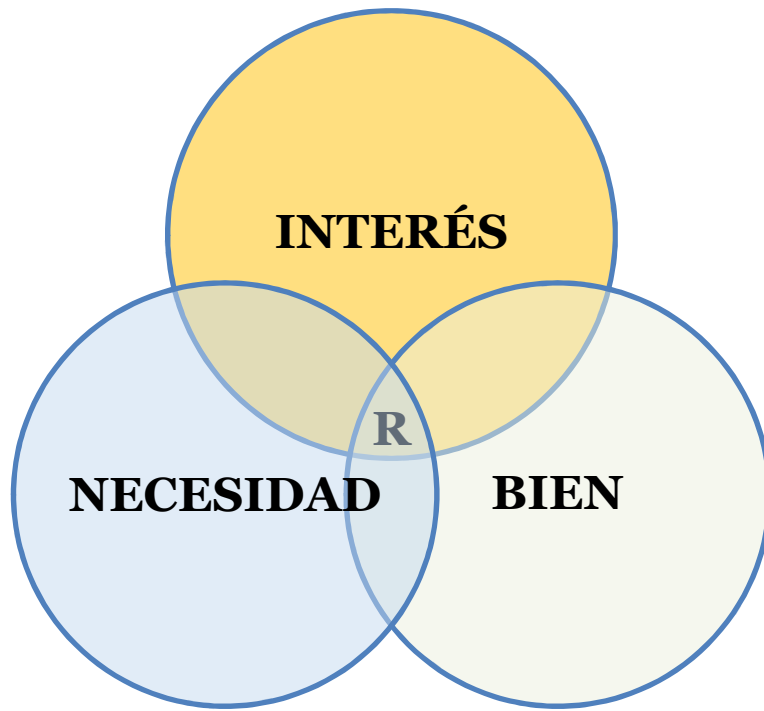


Identidad marítima es el elemento común: educación y cultura

Bien común nacional y proceso de interculturalidad de los pueblos

Planteamientos doctrinarios: teoría del interés

U: Pensamiento estratégico y geopolítico



REQUERIMIENTO

*Bien
objetivo:
promover y
proteger los
intereses
marítimos
nacionales*

Interés es la relación de tensión creada para satisfacer una necesidad mediante un bien

Planteamientos doctrinarios: estrategia sistémica

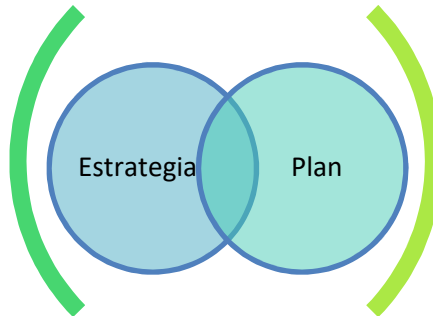
U: Política Marítima

**REALIDAD
MARÍTIMA**




RM

**PLANEAMIENTO
ESTRATÉGICO**



PE

**OBJETIVOS
MARÍTIMOS**



OOMM

**ESTRATEGIA PÚBLICA ES EL CURSO DE ACCIÓN DE POLÍTICAS DE ESTADO PARA
ALCANZAR METAS DE INTERÉS NACIONAL**

**POLÍTICA PÚBLICA ES EL EJERCICIO DEL PODER DEL ESTADO PARA SATISFACER
UNA NECESIDAD NACIONAL**

Planteamientos doctrinarios: intereses marítimos

U: Desarrollo Nacional



PAÍS MARÍTIMO



PAÍS ANDINO




PAÍS AMAZÓNICO



PAÍS ANTÁRTICO




PAÍS AEROESPACIAL




MERCADO MARÍTIMO

- ADUANAS
- AGENTES




INDUSTRIA MARÍTIMA

- RECURSOS Y PORTUARIA
- NAVAL Y LOGISTICA




COMERCIO MARÍTIMO

- BIENES Y SERVICIOS
- CAPITAL Y TRABAJO



INNOVACIÓN MARÍTIMA

- CIENTÍFICA
- TECNOLÓGICA



IDENTIDAD MARÍTIMA

- EDUCACIÓN Y CULTURA
- DEPORTE Y ARTE

Los intereses marítimos nacionales son parte de un todo integrado y global.

Planteamientos doctrinarios: estrategia sistémica

U: Intereses Marítimos: política y administración



	COMERCIO MARÍTIMO <ul style="list-style-type: none">•ADUANAS•MERCADERÍA
	INDUSTRIA MARÍTIMA <ul style="list-style-type: none">•FLOTAS•PUERTOS
	RECURSOS MARINOS <ul style="list-style-type: none">•RENOVABLES•NO RENOVABLES
	MERCADO MARÍTIMO <ul style="list-style-type: none">•SERVICIOS•BIENES
	INNOVACIÓN MARÍTIMA <ul style="list-style-type: none">•CIENTÍFICA•TECNOLOGÍA
	IDENTIDAD MARÍTIMA <ul style="list-style-type: none">•EDUCACIÓN•CULTURA

Planificación centralizada y ejecución descentralizada

Planteamientos doctrinarios: estrategia sistémica

U: Identidad Nacional: interculturalidad sistémica



-  PAÍS MARÍTIMO
-  PAÍS ANDINO
-  PAÍS AMAZÓNICO
-  PAÍS ANTÁRTICO
-  PAÍS AEROESPACIAL

Planificación descentralizada y supervisión centralizada

POLÍTICA MARÍTIMA COMPARADA

POLÍTICAS PÚBLICAS

**Sectoriales e Intersectoriales
Nacionales e Internacionales**

POLÍTICA MARÍTIMA SECTORIAL DEL PERÚ.

INSTRUMENTOS: elementos de política marítima compartimentados (Gobierno y Sectores).

1. **Autoridad Marítima Nacional:** uso seguro del espacio marino.
2. **Autoridad Portuaria Nacional:** planificación para el sistema portuario del país.
3. **Sectores Afines:** toma de decisiones estratégicas por sectores (MTC, MICT, MEF, MINDEF, etc.).

POLÍTICA MARÍTIMA INTEGRADA DE LA UNIÓN EUROPEA.

INSTRUMENTOS: elementos de política marítima intersectorializados (Coordinado y Transversal).

1. **Vigilancia marítima:** uso seguro del espacio marino.
2. **Ordenación marítima y gestión integrada de las zonas costeras:** planificación para la toma sostenible de decisiones.
3. **Fuente global y accesible de datos e información:** toma de decisiones estratégicas.

**GOBERNANZA MARÍTIMA INTEGRADA
COM (2008) 395 Final. 26.6.2008.**

Consideraciones:

Asuntos marítimos: fragmentados.

Océanos y mares: interrelacionados.

Política marítima: integrada (intersectorial) y transversal (intergubernamental)

Cooperación política: principio de subsidiaridad.

Coordinación administrativa: reparto de competencias.

**GOBERNANZA MARÍTIMA INTEGRADA
COM (2008) 395 Final. 26.6.2008.**

Consideraciones:

USA: Comisión de Política Oceánica: Oficina Ejecutiva del Presidente.

AUSTRALIA: Ministerio de Medio Ambiente y Patrimonio, y Oficina de Océanos Nacionales.

CANADÁ: Ministerio de Pesca y Océanos.

JAPÓN: Oficina Central de Política Marítima del Primer Ministro, y Ministerio de Política Oceánica.

NORUEGA: Secretaria de Estado de Transporte (Red).

GRECIA Y ESPAÑA: asignados a un Ministerio.

REINO UNIDO Y SUECIA, E IRLANDA: sostenibilidad y protección del medio ambiente, y ciencia marina.

**GOBERNANZA MARÍTIMA INTEGRADA
COM (2008) 395 Final. 26.6.2008.**

Consideraciones:

En síntesis:

**Tradicionalmente: políticas sectoriales independientes
y compartimentación de la gobernanza marítima.**

POLÍTICA MARÍTIMA COMPARADA

ENSAYO ACADÉMICO

**Gobernanza e
Intereses Marítimos**

Políticas públicas comparadas: política marítima



El Libro Azul de la Unión Europea es una experiencia valiosa en procesos de políticas marítimas comparadas.

Fuente: UE, 2013.



PAÍS MARÍTIMO



PAÍS ANDINO



PAÍS AMAZÓNICO



PAÍS ANTÁRTICO



PAÍS AEROESPACIAL

Los intereses marítimos nacionales son parte de un todo integrado y global.

Políticas públicas comparadas: política marítima



NACIONAL



REGIONAL



LOCAL

La fragmentación en la conducción política del Estado por los diferentes niveles de gobernanza marítima.



MERCADO MARÍTIMO

- ADUANAS
- AGENTES



INDUSTRIA MARÍTIMA

- RECURSOS Y PORTUARIA
- NAVAL Y LOGISTICA



COMERCIO MARÍTIMO

- BIENES Y SERVICIOS
- CAPITAL Y TRABAJO



INNOVACIÓN MARÍTIMA

- CIENTÍFICA
- TECNOLÓGICA



IDENTIDAD MARÍTIMA

- EDUCACIÓN Y CULTURA
- DEPORTE Y ARTE

***El
compartimentaje
de la
gobernanza
marítima y las
políticas
sectoriales
independientes.***

Políticas públicas comparadas: política y estrategia marítima



Una Comisión Ordinaria de Intereses Nacionales del Congreso de la República.

Fuente: CR, 2013.

Núcleo del sistema de integración política del Estado

Políticas públicas comparadas: política y estrategia marítima



***Una Comisión
Multisectorial de
Intereses
Marítimos de la
Administración
Pública.***

Fuente: PCM, 2013.

**Núcleo del sistema de integración estratégica del
Estado**

Políticas públicas comparadas: política marítima



***Una
Secretaria de
Intereses
Marítimos en
la
Presidencia
del Consejo
de Ministros.***

Fuente: PCM, 2013.

**Secretaria de la Comisión Multisectorial de Intereses
Marítimos**

Políticas públicas comparadas: política y estrategia nacional

U: Integración Nacional: planificación sistémica



Visión de núcleo del sistema de integración estratégica del Estado

Políticas públicas comparadas: política y estrategia nacional

SISTEMA INTEGRADO NACIONAL

Estructuras y Procesos



Niveles de Gobierno



Sectores del Estado

Visión estratégica nacional integrada y sistémica: estructura matricial

Políticas públicas comparadas: política y estrategia marítima

POLÍTICA 1: Sostener constitucionalmente la Política Marítima.

POLÍTICA 2: Usar sosteniblemente el mar.

POLÍTICA 3: Promover calidad de vida de la población marítima.

POLÍTICA 4: Fomentar la identidad marítima del país.

Soberanía y Jurisdicción Territorial

Territorio Marítimo Nacional: Mar de Grau

Superficie 1'140,646.8 Km².

18.005.000 km²,

América del Sur

8.500.000 km²,

Brasil

2.780.400 km²,

Argentina

1.285.216 km²,

Perú

1.141.748 km²,

Colombia

1.098.581 km²,

Bolivia

916.445 km²,

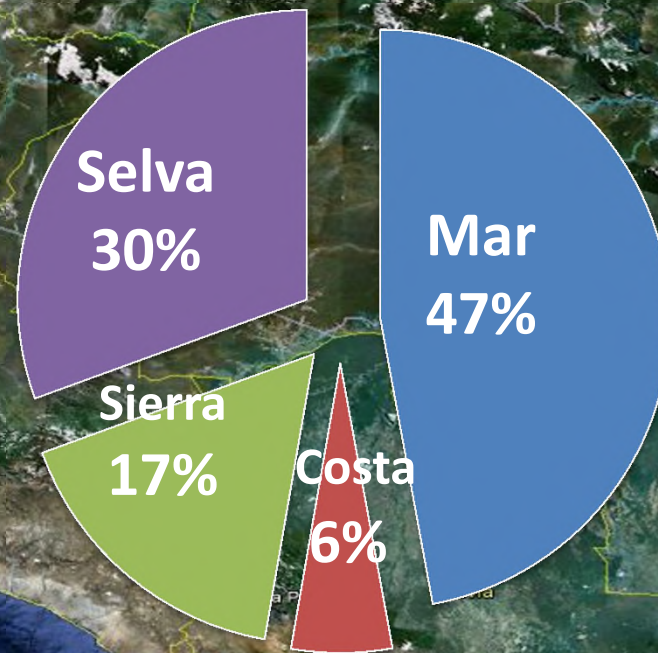
Venezuela

756.102 km²,

Chile

283,560

Ecuador



Territorio Nacional

Superficie Continental 1'285,215.6 Km².

Un orden constitucional por un espacio nacional eficiente y para una eficaz política marítima integrada de Estado.

Fuente propia, (Google Maps 2013) (Wikipedia 2013).

POLÍTICA MARÍTIMA

Un enfoque integrado

«doctrina es docencia»



Mag. JJ. Doig

23/6/2017

... gracias.