



**Escuela Superior de Guerra Naval**  
**Escuela de Posgrado de la Marina de Guerra del Perú**

# **REALIDAD MARÍTIMA**

## **Oceanopolítica y Geopolítica**

**Mag. JJ. Doig**

**21/6/2017**

# Visión: País sostenible



# Visión: País sostenible



**Visión: País sostenible**

**Misión: proteger los intereses nacionales, a fin de contribuir al bien común**

**Valores: dignidad, libertad, igualdad, justicia y diversidad**



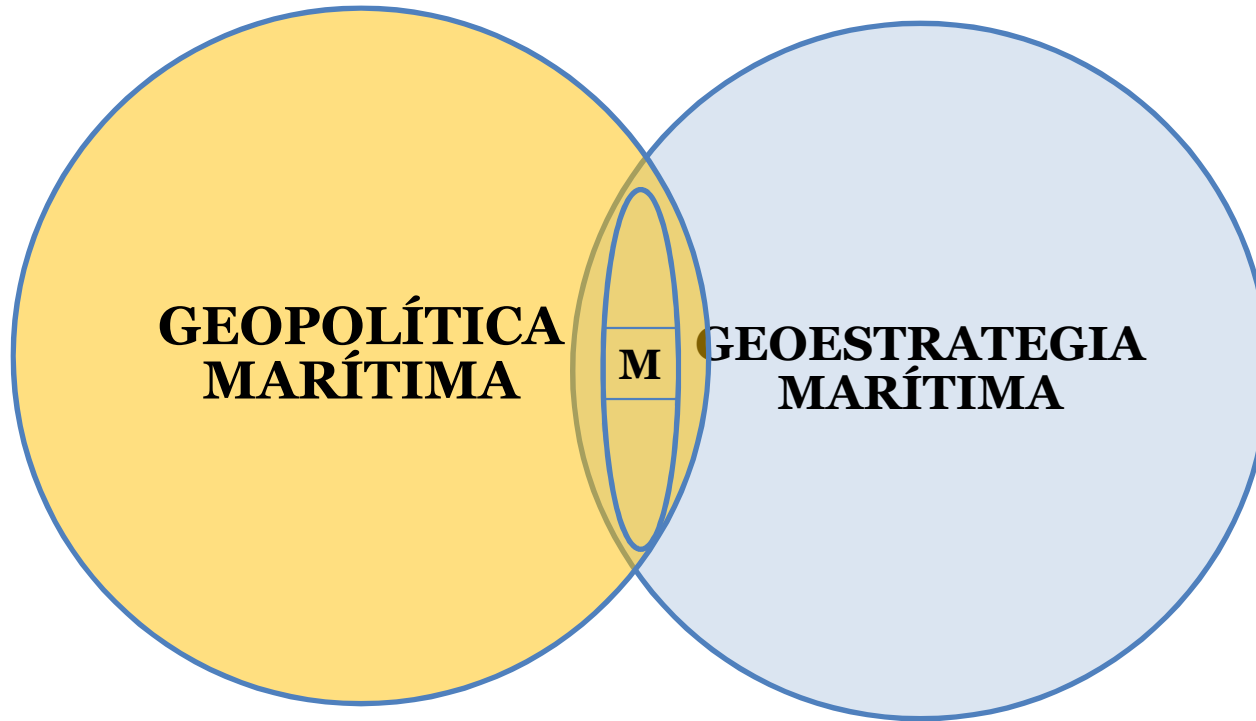
REALIDAD MARÍTIMA

MARCO TEÓRICO

**Relaciones conceptuales**

# Planteamientos doctrinarios: relaciones conceptuales

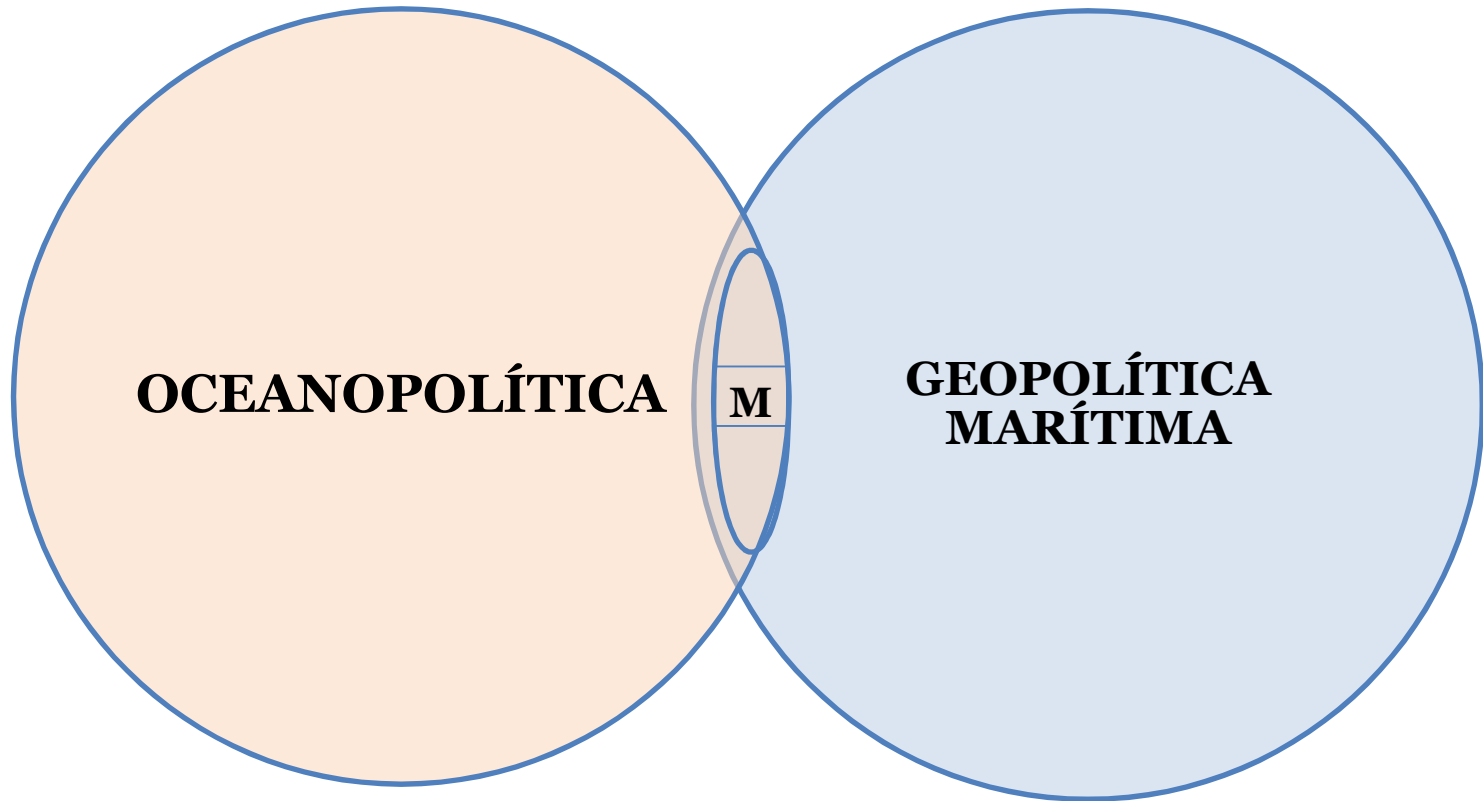
**U: Política de Estado**



**Relaciones espaciales del poder que influyen en la política de Estado**

## Planteamientos doctrinarios: relaciones conceptuales

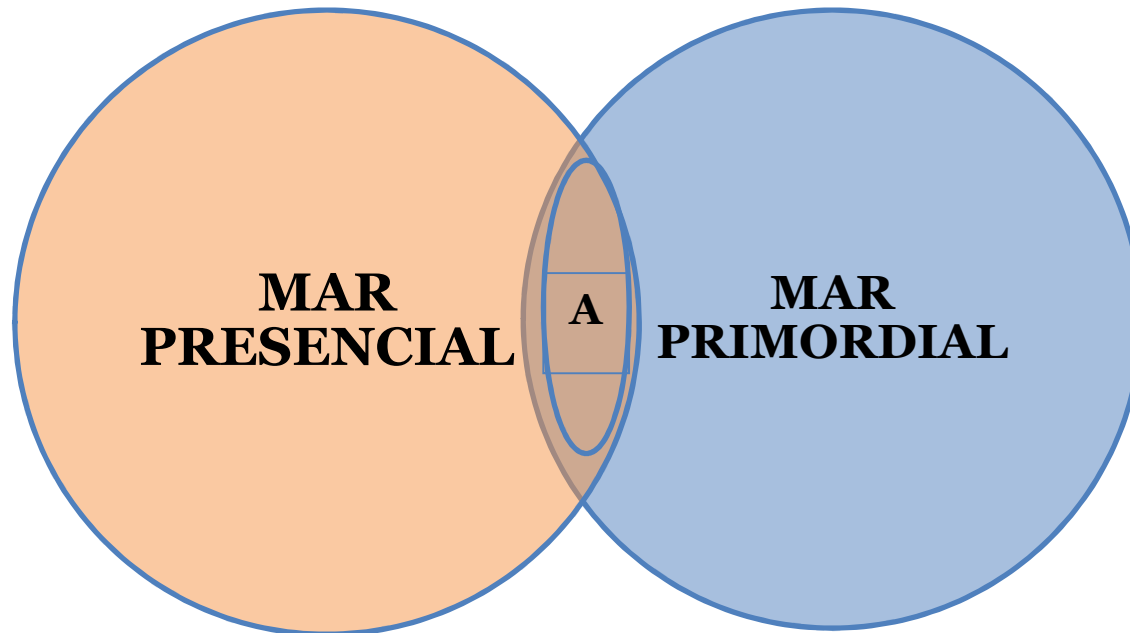
**U: Política de Estado**



**Relaciones espaciales del poder marítimo que influyen en la política de Estado**

## Planteamientos doctrinarios: relaciones conceptuales

**U: Política de Estado**



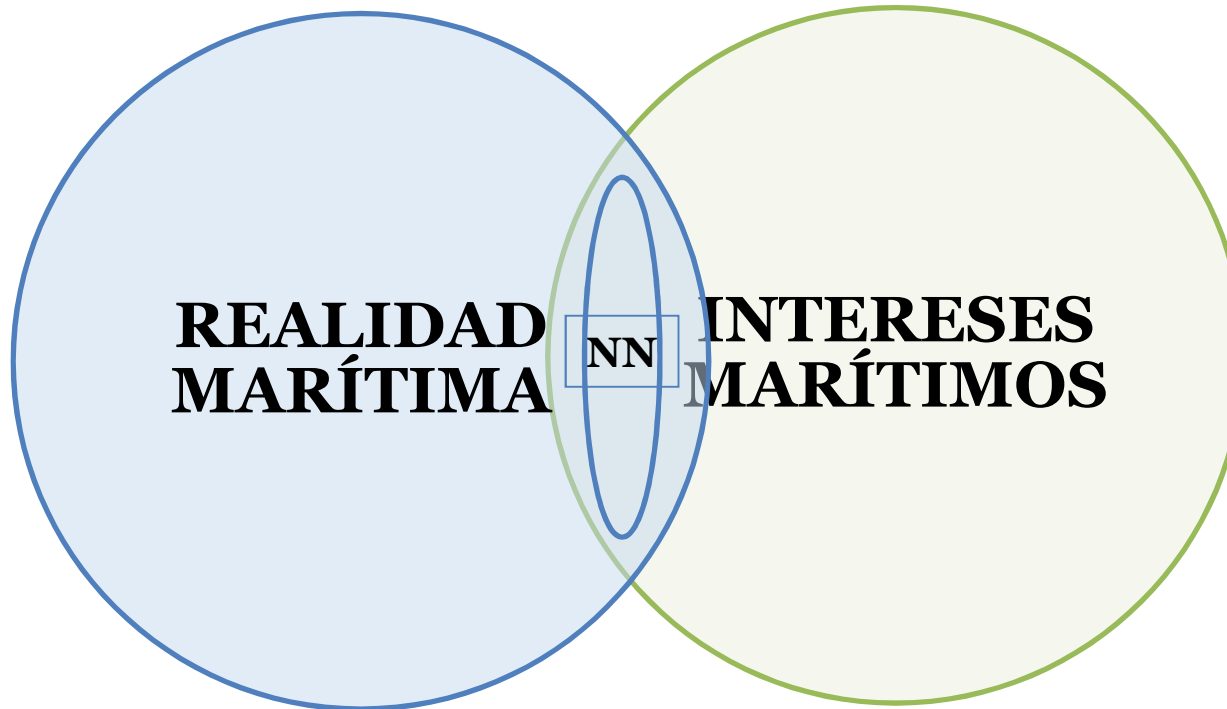
Mar Primordial es el fundamental interés nacional peruano por el mar y sus afluentes oceánicos, fluviales, lacustres y canales internacionales.

Fuente: Martínez 1993, Indacochea 1998, IEHMP 2016



## Planteamientos doctrinarios: relaciones conceptuales

**U: Pensamiento estratégico y geopolítico**



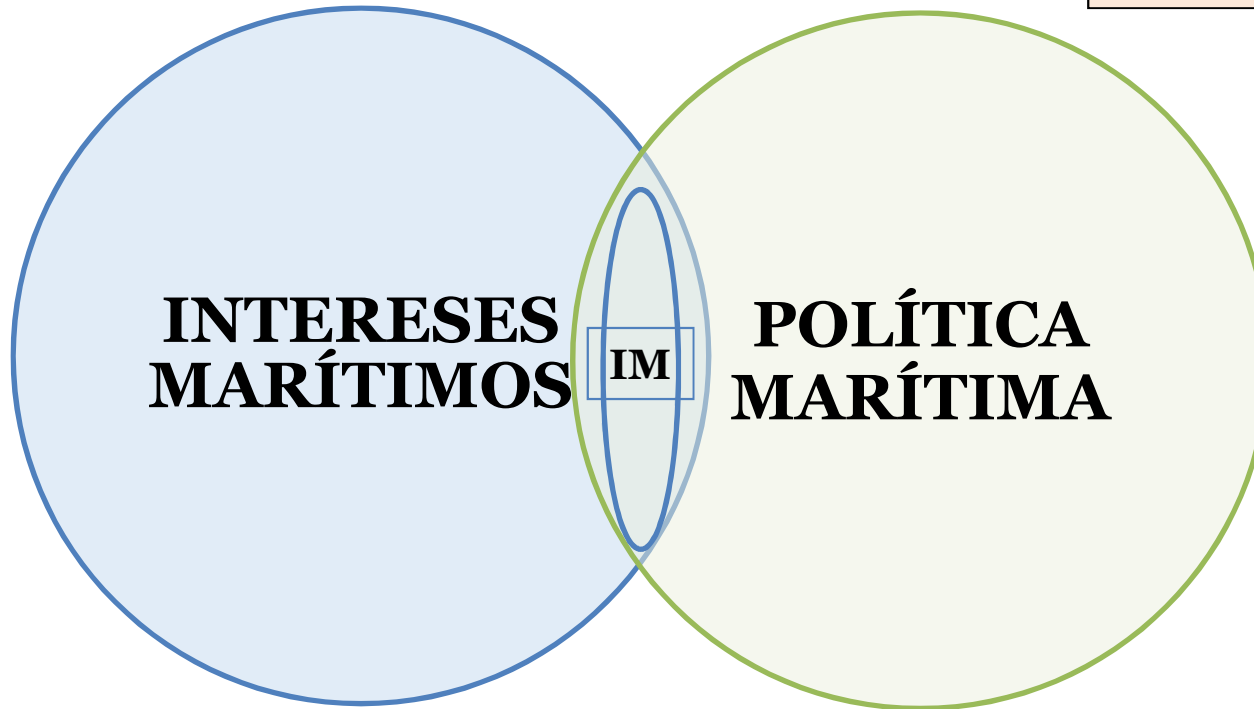
**Por carencias y abundancias las necesidades son el elemento común**

**Realidad es la expresión de todo cuanto existe en un momento. Los intereses son el proceso continuo de satisfacer necesidades reales**

# Planteamientos doctrinarios: relaciones conceptuales

**U: Pensamiento estratégico y geopolítico**

**IDEAS**

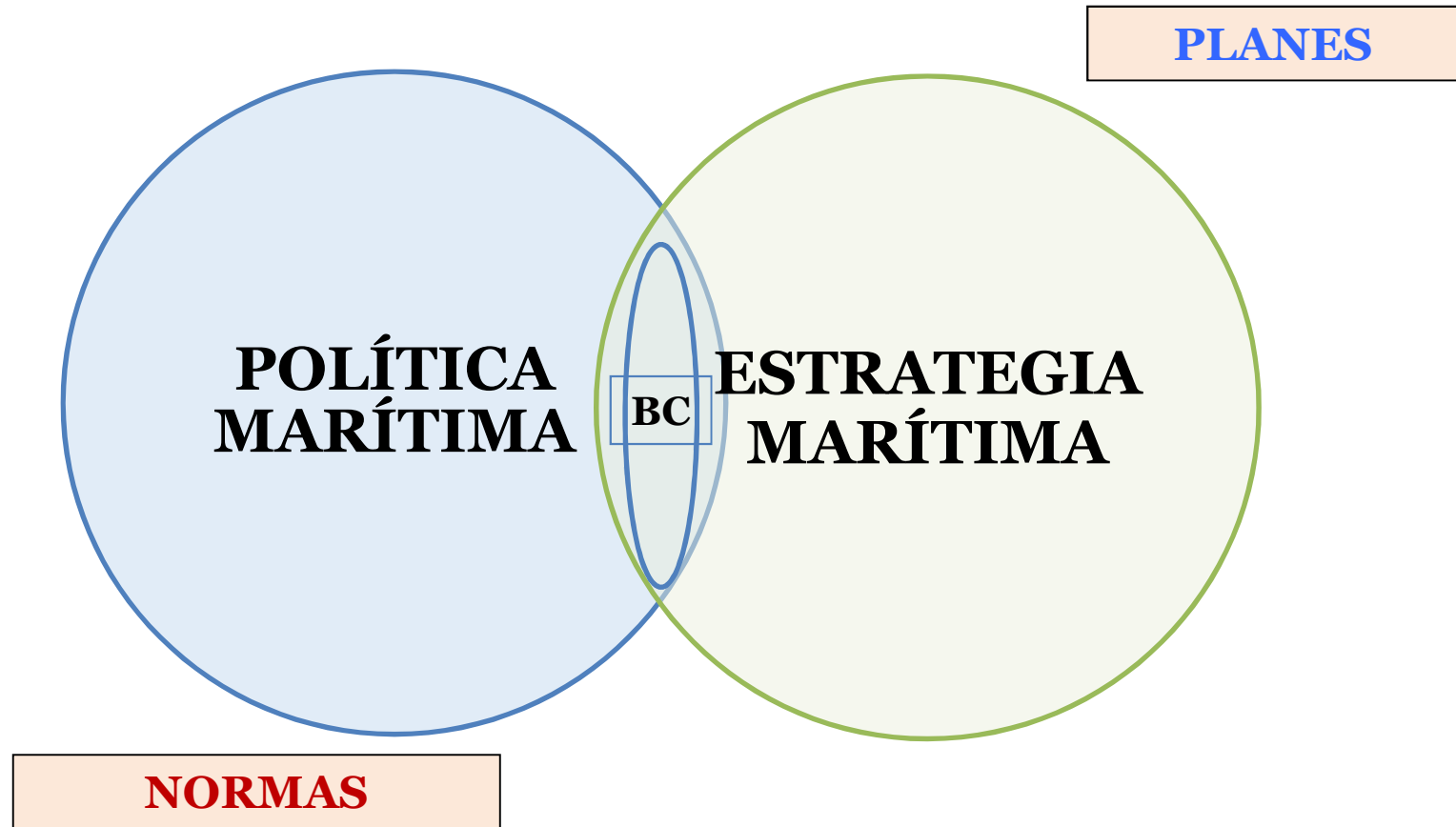


**REQUERIMIENTOS**

**Identidad marítima es el elemento común**

# Planteamientos doctrinarios: relaciones conceptuales

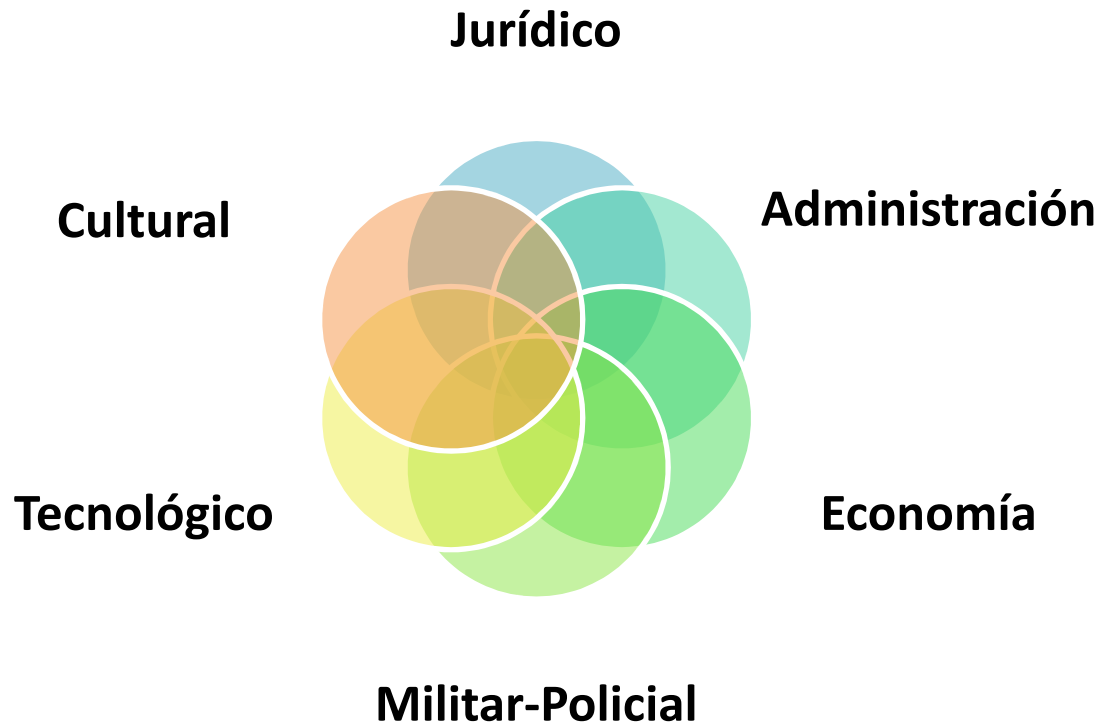
U: Pensamiento estratégico y geopolítico



El bien común nacional es el elemento compartido

# Planteamientos doctrinarios: relaciones conceptuales

## U: Pensamiento estratégico y geopolítico



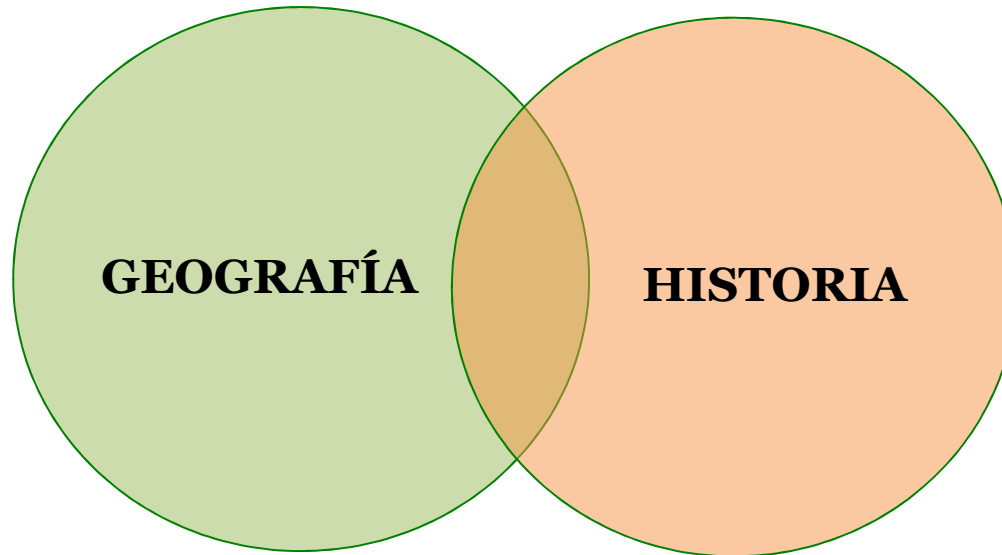
REALIDAD MARÍTIMA

PROCESO GEOPOLÍTICO

**Estructuras y sistemas**

## Proceso geopolítico: estructuras y sistemas

### U: Pensamiento estratégico y geopolítico



Geopolítica es la importancia del espacio en la política y estrategia



# Correlación de postulados geopolíticos

## Percepciones

Núcleos/ejes

Vías

Instituciones

Procesos

Límites

## Razonamientos

Tensiones

Síntesis

Espacios

Relaciones

Intereses



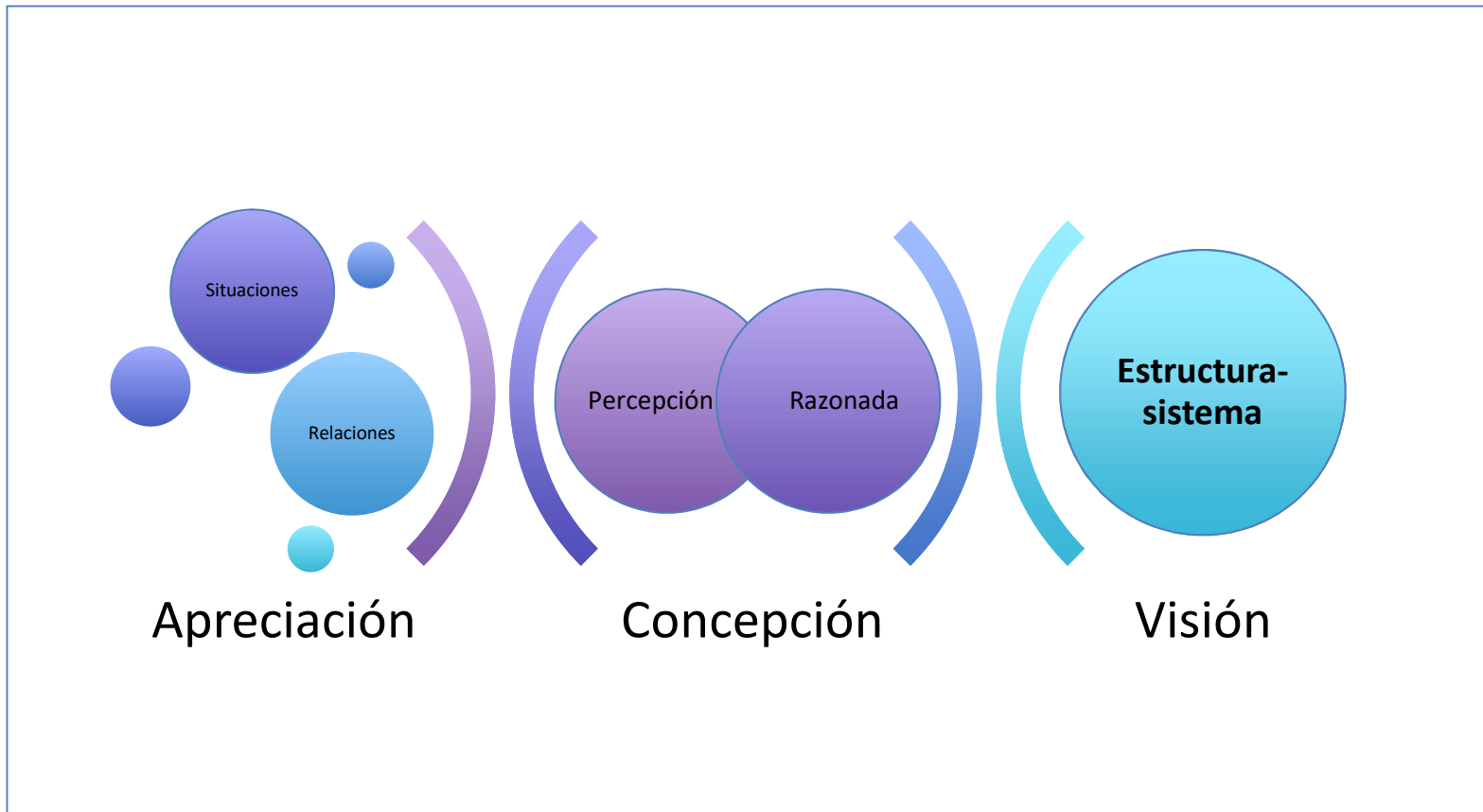


## Correlación de factores geopolíticos



Análisis geopolítico en base a cinco factores espaciales por percepciones sensibles y razonadas de la realidad para desarrollar intereses institucionales y nacionales

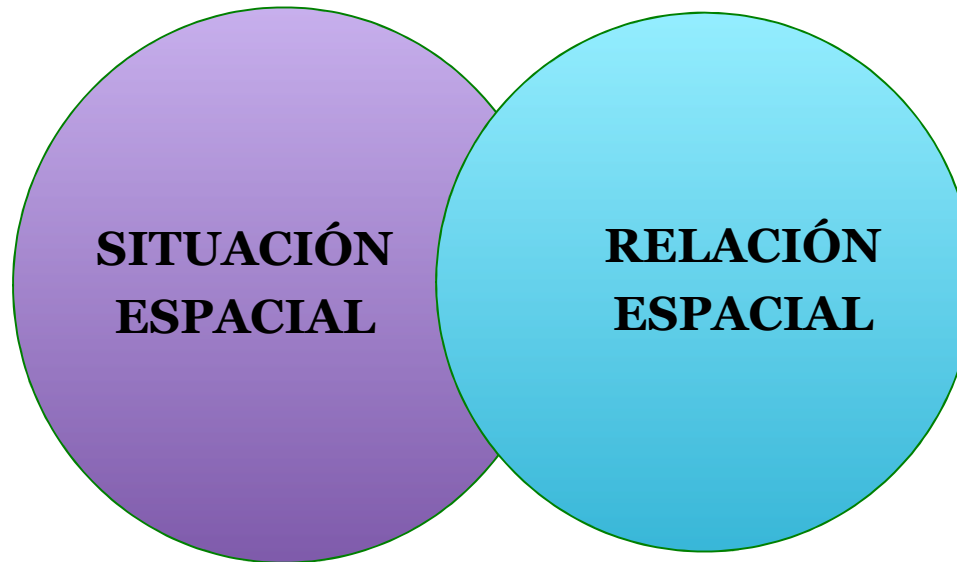
# Proceso geopolítico: estructuras y sistemas



Geopolítica es un proceso abierto de tres fases y cinco ciclos de percepción espacial razonada de tensiones dialécticas centro-periferia

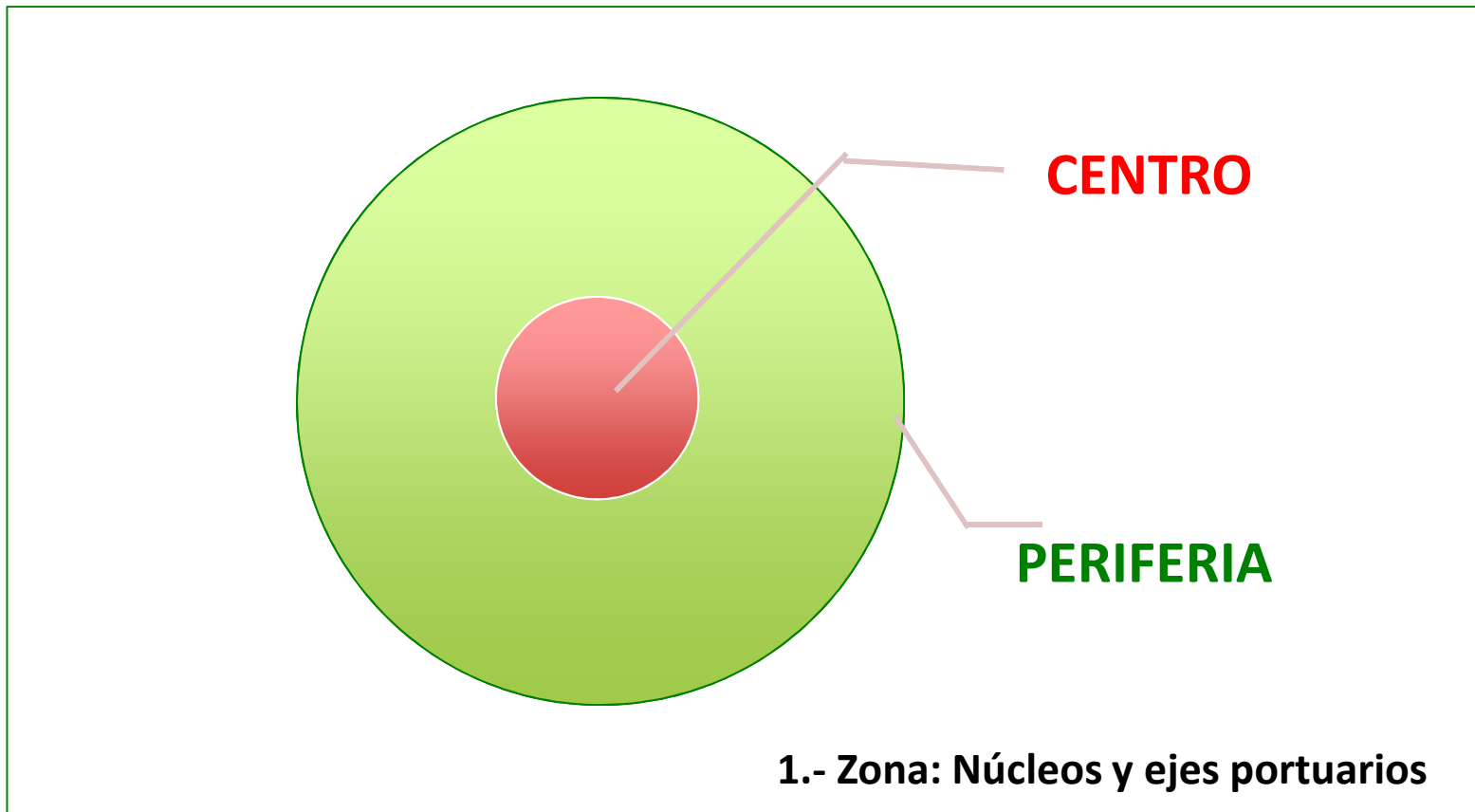
# Proceso geopolítico: estructuras y sistemas

## U: Pensamiento estratégico y geopolítico



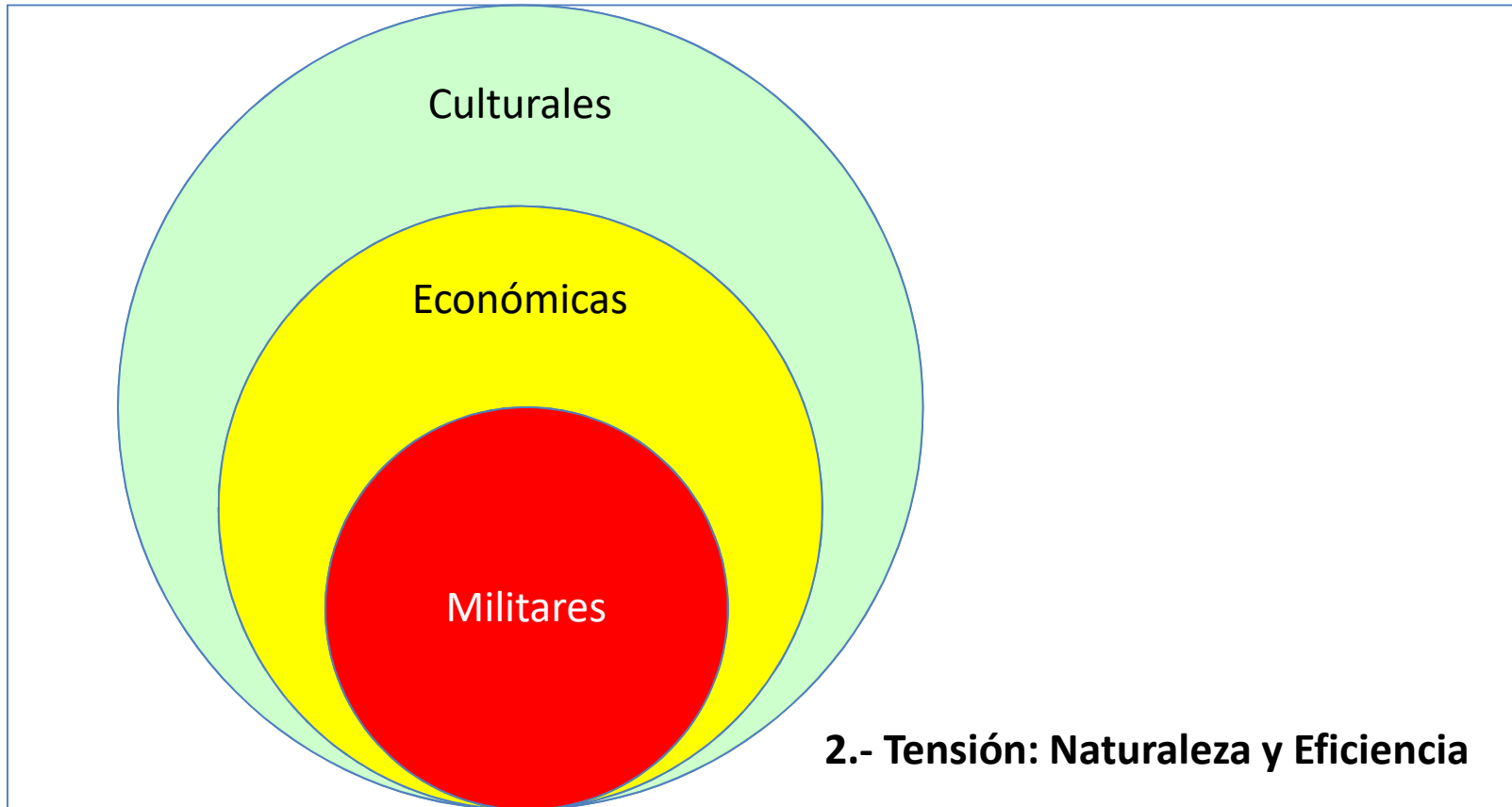
Primera fase: Apreciación geopolítica. Percepción espacial de la situación y relaciones de tensión dialecticas centro-periferia

# Ubicación espacial y tensión dialéctica centro periferia



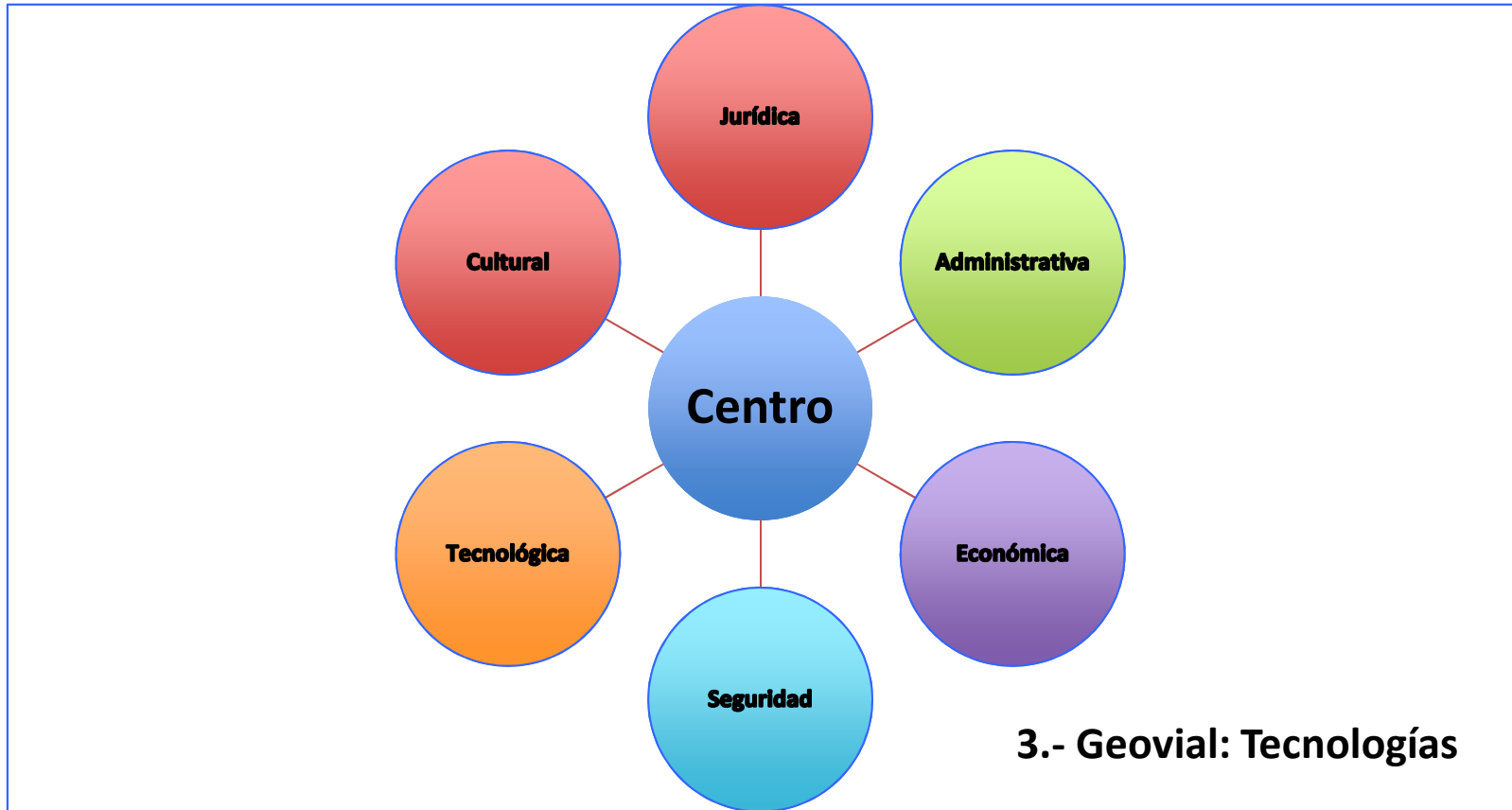
Segunda fase: Concepción geopolítica. Primer ciclo, etapa de percepción espacial de tensiones dialécticas centro-periferia

# Análisis de las tensiones dialécticas entre centro y periferia



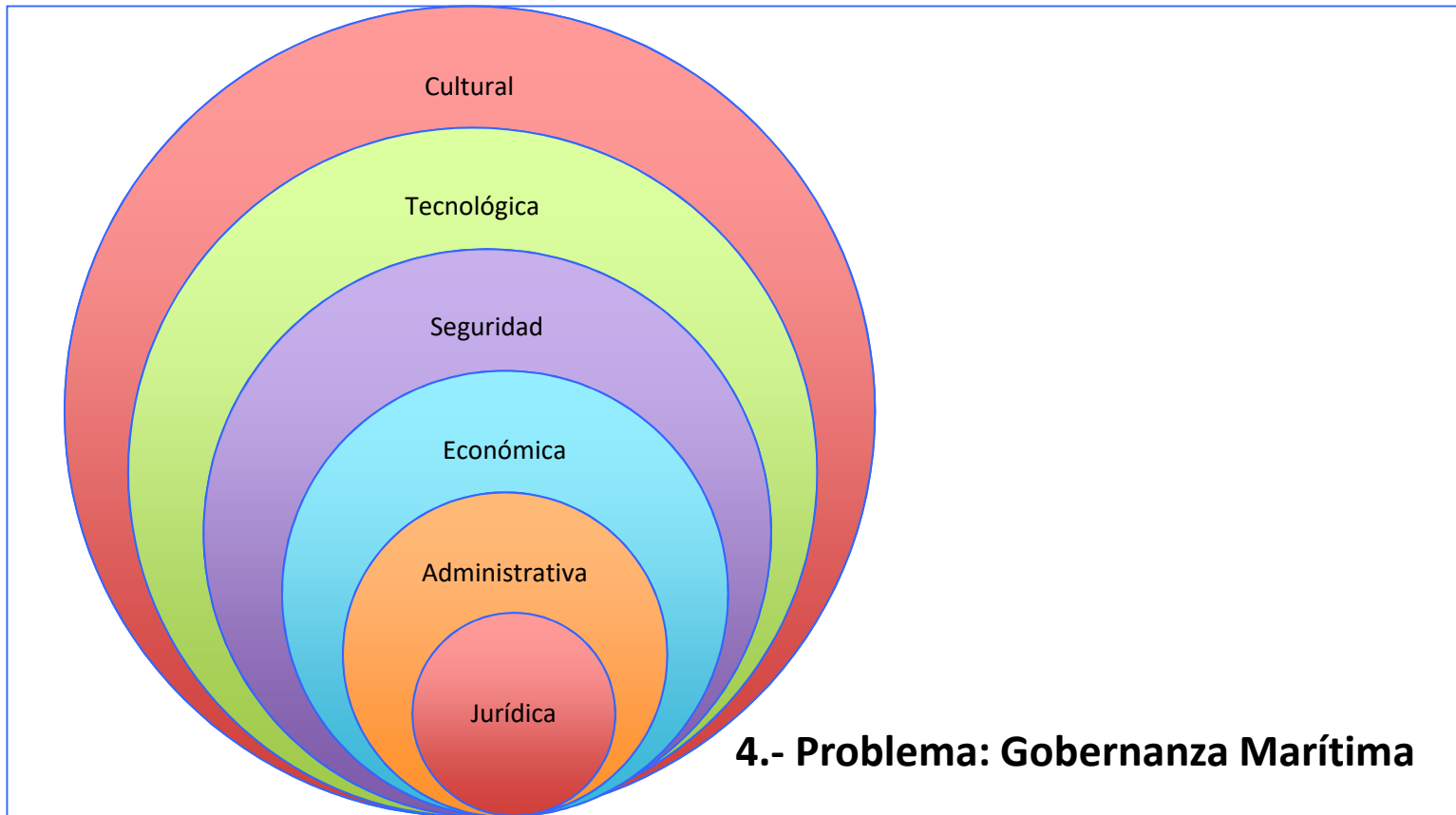
Segunda fase: Concepción geopolítica. Primer ciclo, etapa de percepción intelectual de tensiones dialécticas centro-periferia

# Rutas de transporte y canales de comunicación centro periferia



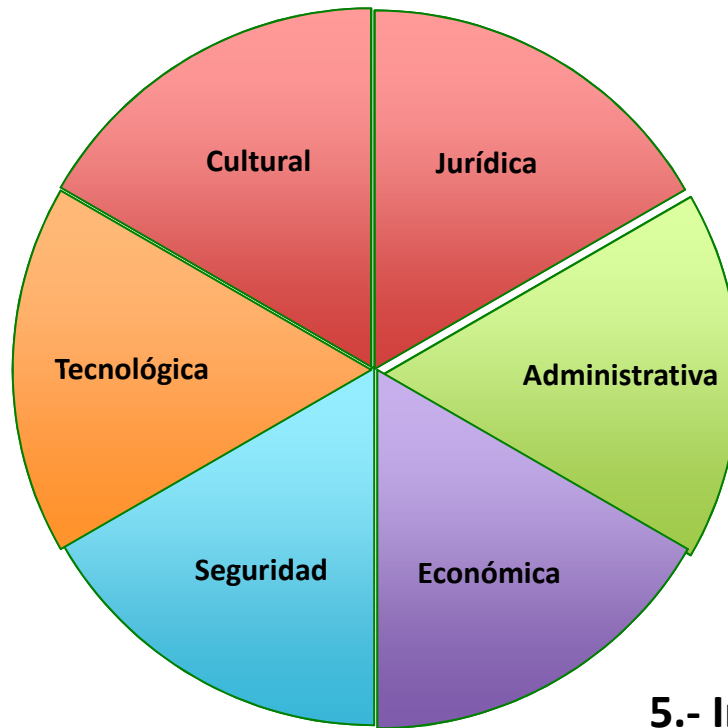
Segunda fase: Concepción geopolítica. Segundo ciclo, etapa de percepción espacial de tensiones dialécticas centro-periferia

# Síntesis de las tensiones dialécticas entre centro y periferia



Segunda fase: Concepción geopolítica. Segundo ciclo, etapa de percepción intelectual de tensiones dialécticas centro-periferia

# Institucionalidad de las relaciones espaciales de tensión

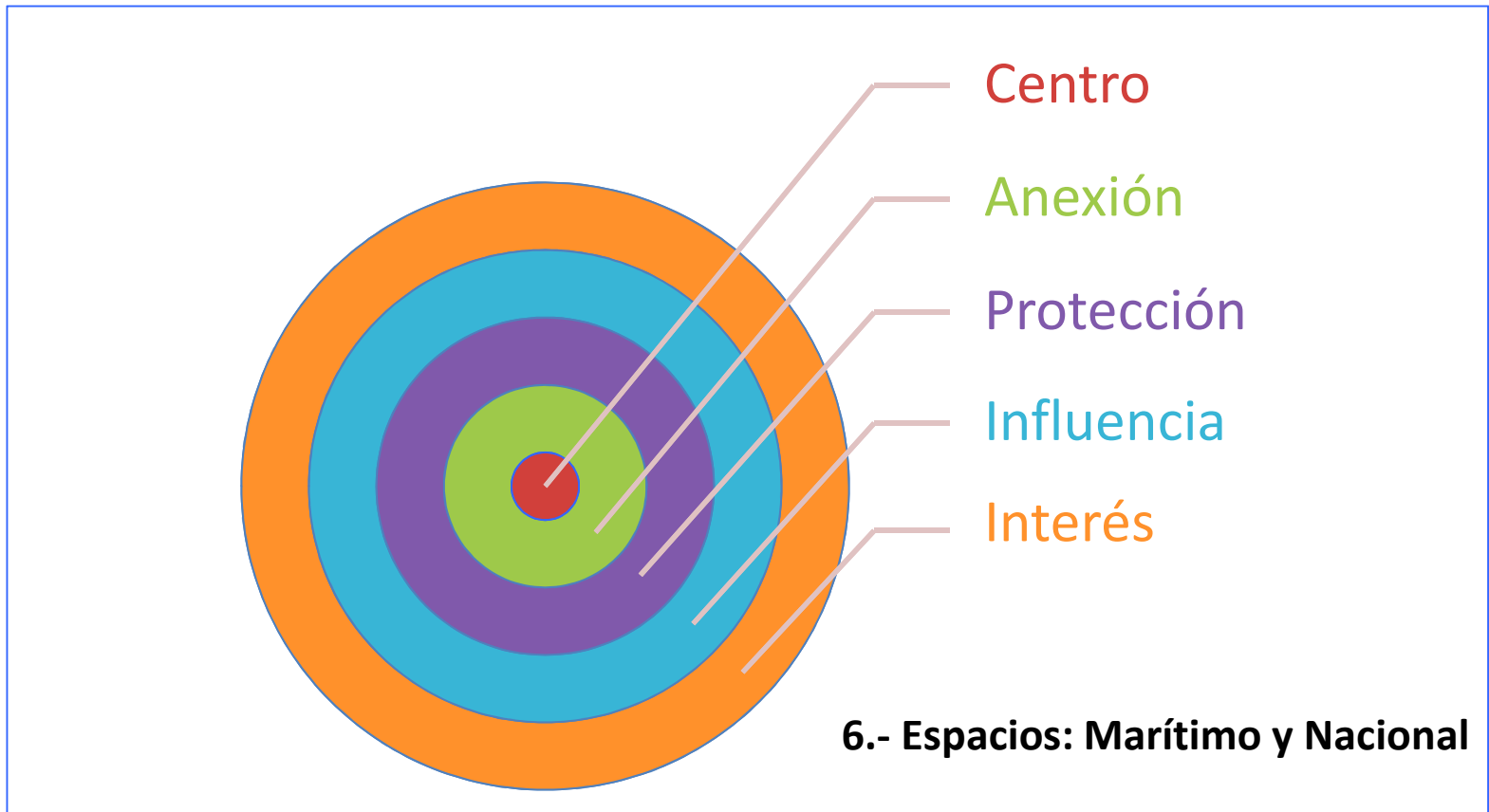


**5.- Instituciones: Económica y Cultural**

Segunda fase: Concepción geopolítica. Tercer ciclo, etapa de percepción espacial de tensiones dialécticas centro-periferia

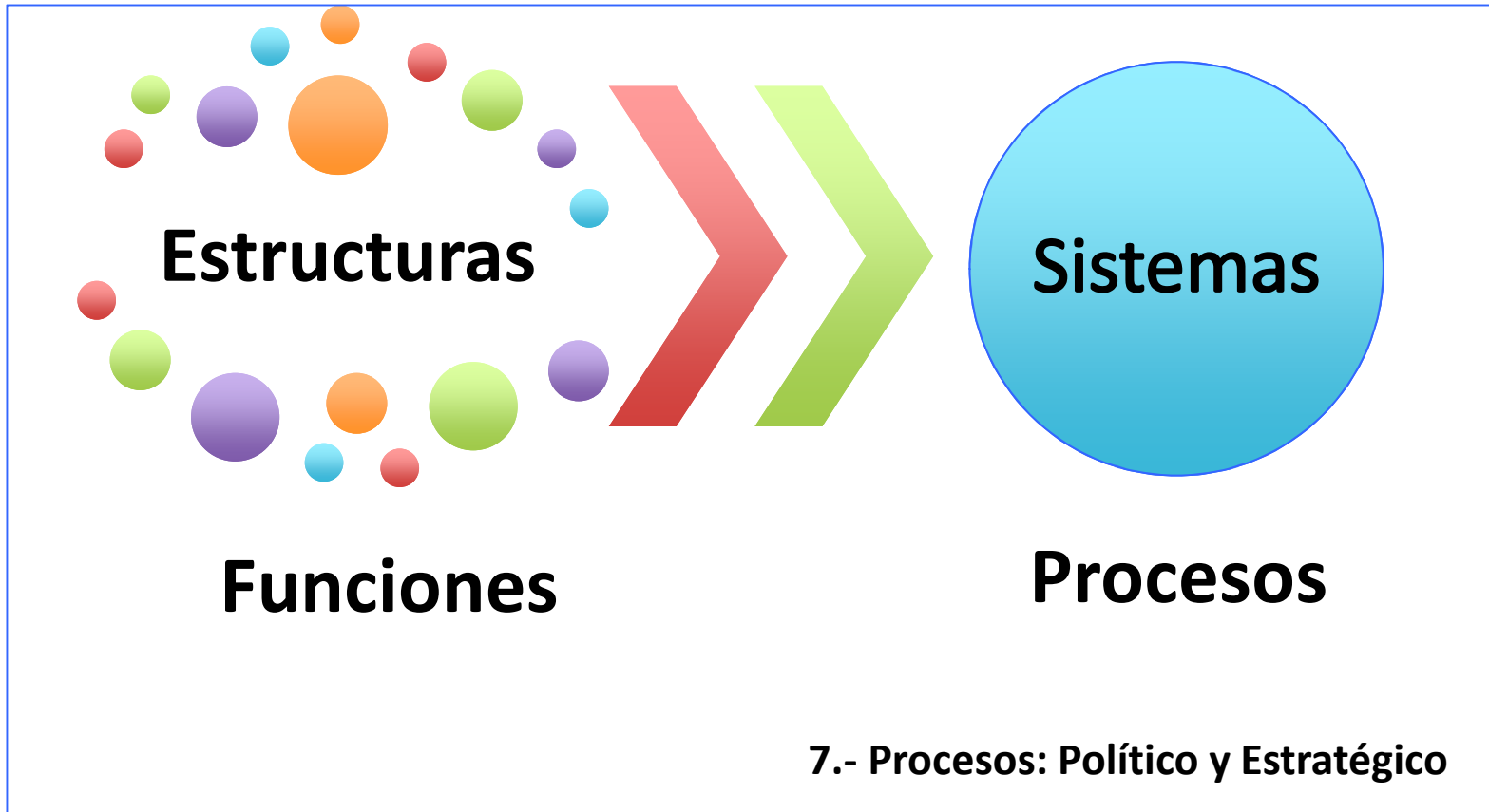


# Espacios de las tensiones dialécticas entre centro y periferia



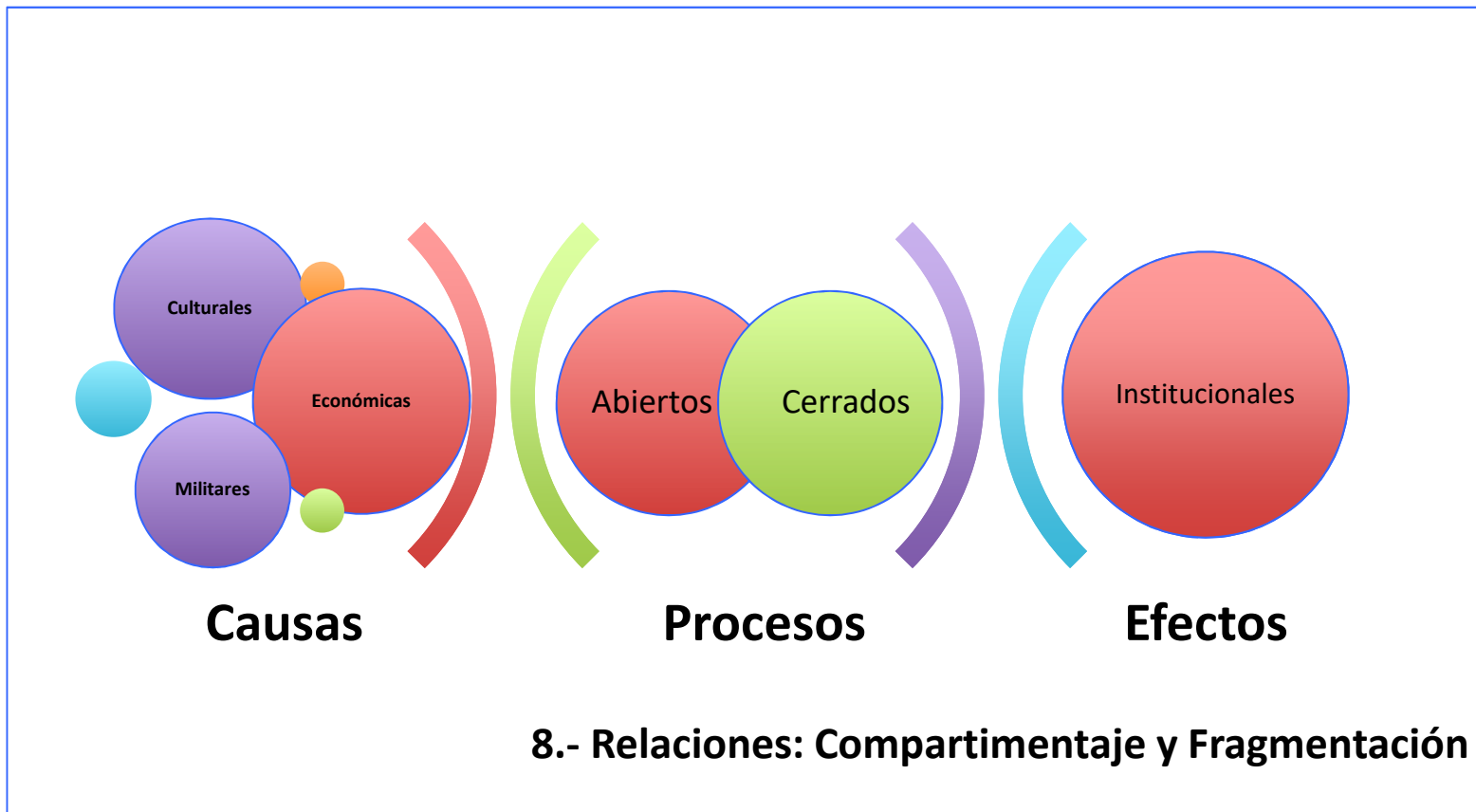
Segunda fase: Concepción geopolítica. Tercer ciclo, etapa de percepción intelectual de tensiones dialécticas centro-periferia

## Estructuras y sistemas espaciales de eficiencia



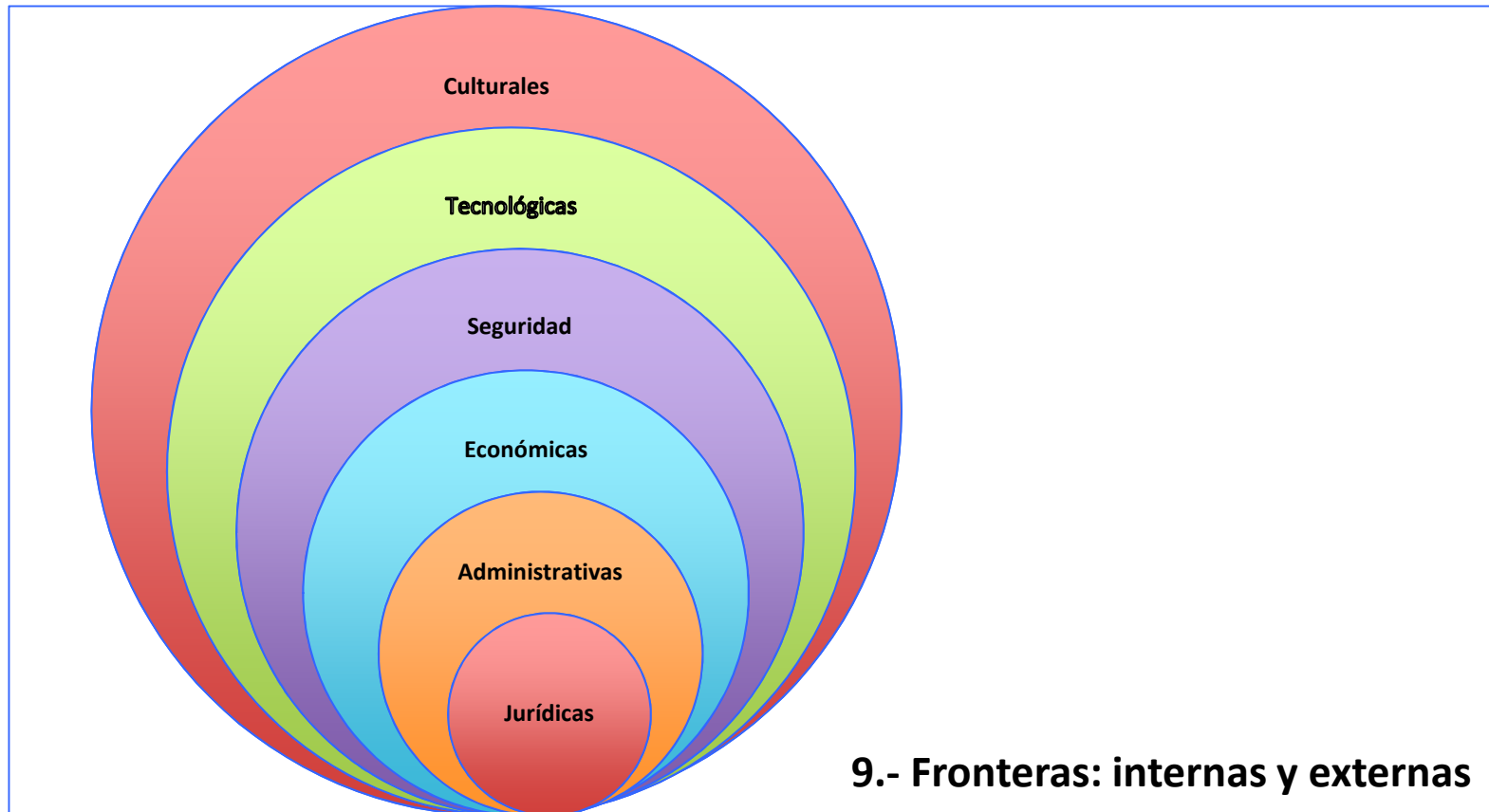
Segunda fase: Concepción geopolítica. Cuarto ciclo, etapa de percepción espacial de tensiones dialécticas centro-periferia

# Relaciones de causalidad en las tensiones dialécticas centro periferia



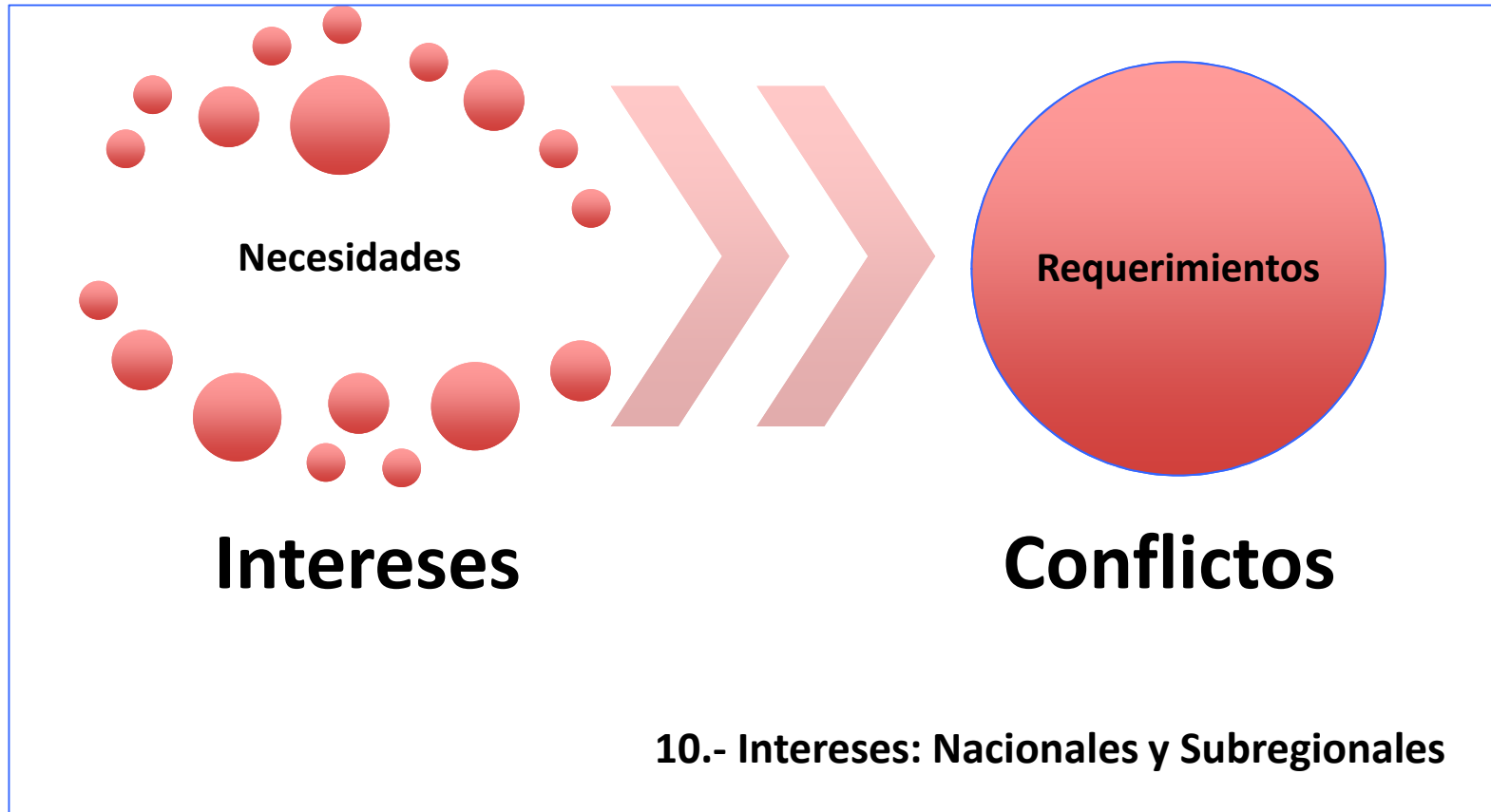
Segunda fase: Concepción geopolítica. Cuarto ciclo, etapa de percepción intelectual de tensiones dialécticas centro-periferia

# Límites fronterizos de las relaciones dialécticas centro y periferia



Segunda fase: Concepción geopolítica. Quinto ciclo, etapa de percepción espacial de tensiones dialécticas centro-periferia

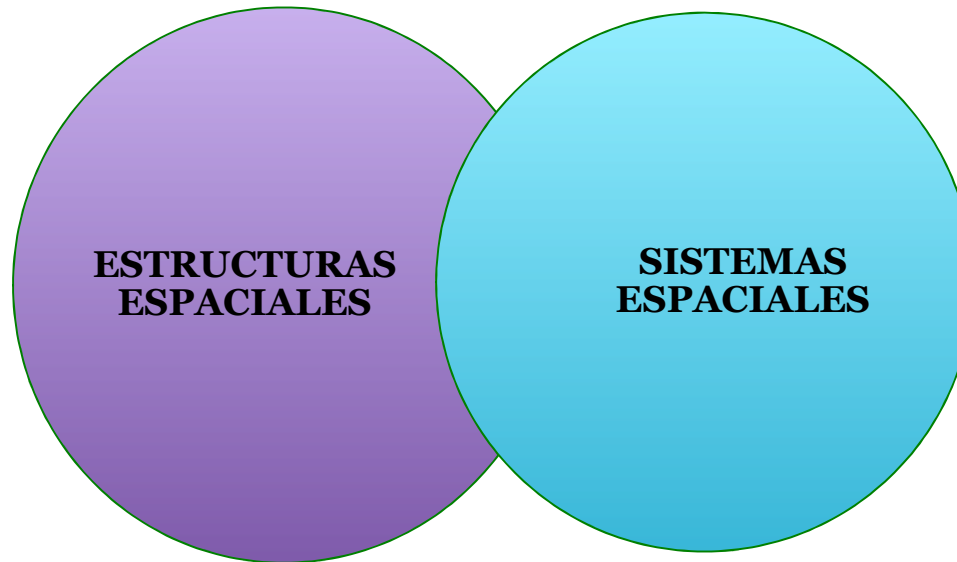
# Intereses en conflicto de las tensiones dialécticas centro periferia



Segunda fase: Concepción geopolítica. Quinto ciclo, etapa de percepción intelectual de tensiones dialécticas centro-periferia

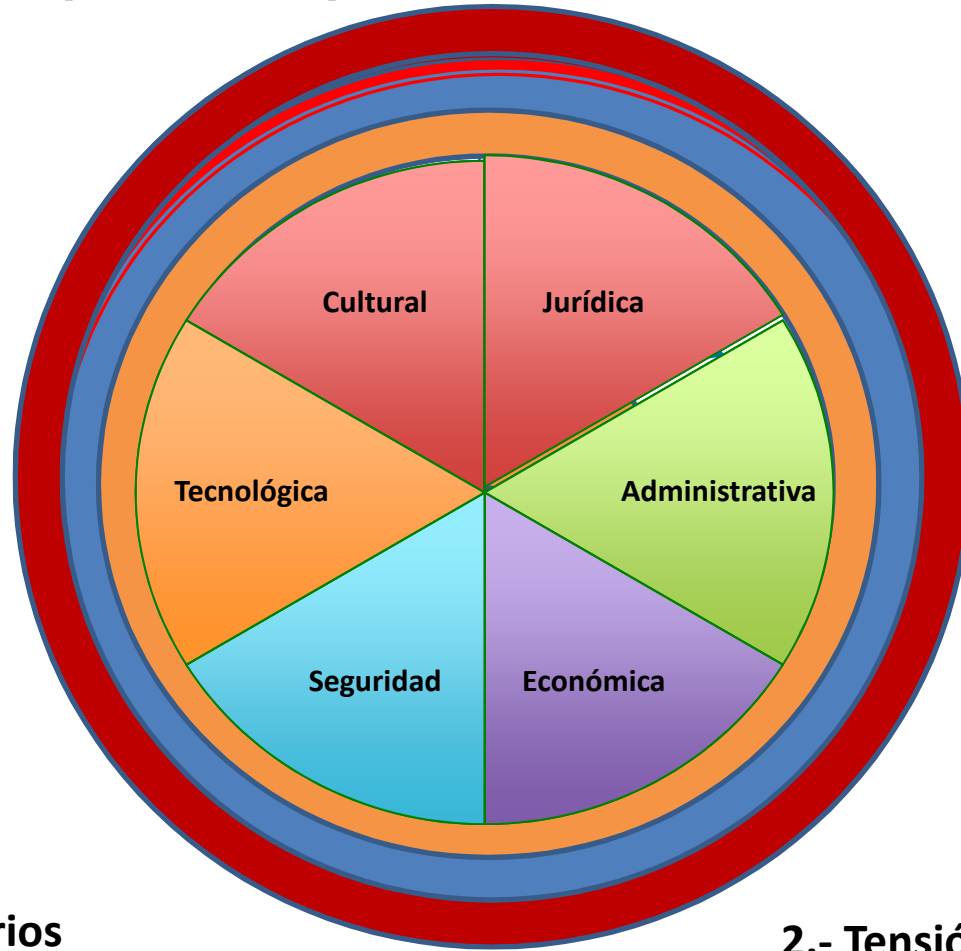
# Proceso geopolítico: estructuras y sistemas

## U: Pensamiento estratégico y geopolítico



Tercera fase: Visión geopolítica. Resultados del proceso espacial de tensiones dialécticas centro-periferia

# Postulados geopolíticos aplicados a la realidad marítimo-portuaria



1.- Zona: Ejes portuarios

3.- Vial: Tecnologías

5.- Instituciones: Económica y Cultural

7.- Procesos: Político y Estratégico

9.- Fronteras: internas y externas

2.- Tensión: Naturaleza y Eficiencia

4.- Problema: Gobernanza Marítima

6.- Espacios: Marítimo y Nacional

8.- Relaciones: Compartimentaje y Fragmentación

10.- Intereses: Nacionales y Subregionales

**MR NORTE.** Agrupa cinco regiones, Tumbes, Piura, Lambayeque, La Libertad, y Cajamarca, reúne el 15.4% del PBI, el 22.3 % de la población nacional, y el 8.8% del territorio.

**MR CENTRO.** Agrupa ocho regiones, Ancash, Lima, Ica, Huánuco, Pasco, Junín, Huancavelica, y Ayacucho, reúne el 63.4% del PBI, el 51.3 % de la población nacional, y el 20.5% del territorio.

**MR SUR.** Agrupa cuatro regiones, Arequipa, Moquegua, Tacna, y Puno, reúne el 10.6% del PBI, el 10.7 % de la población nacional, y el 13% del territorio.



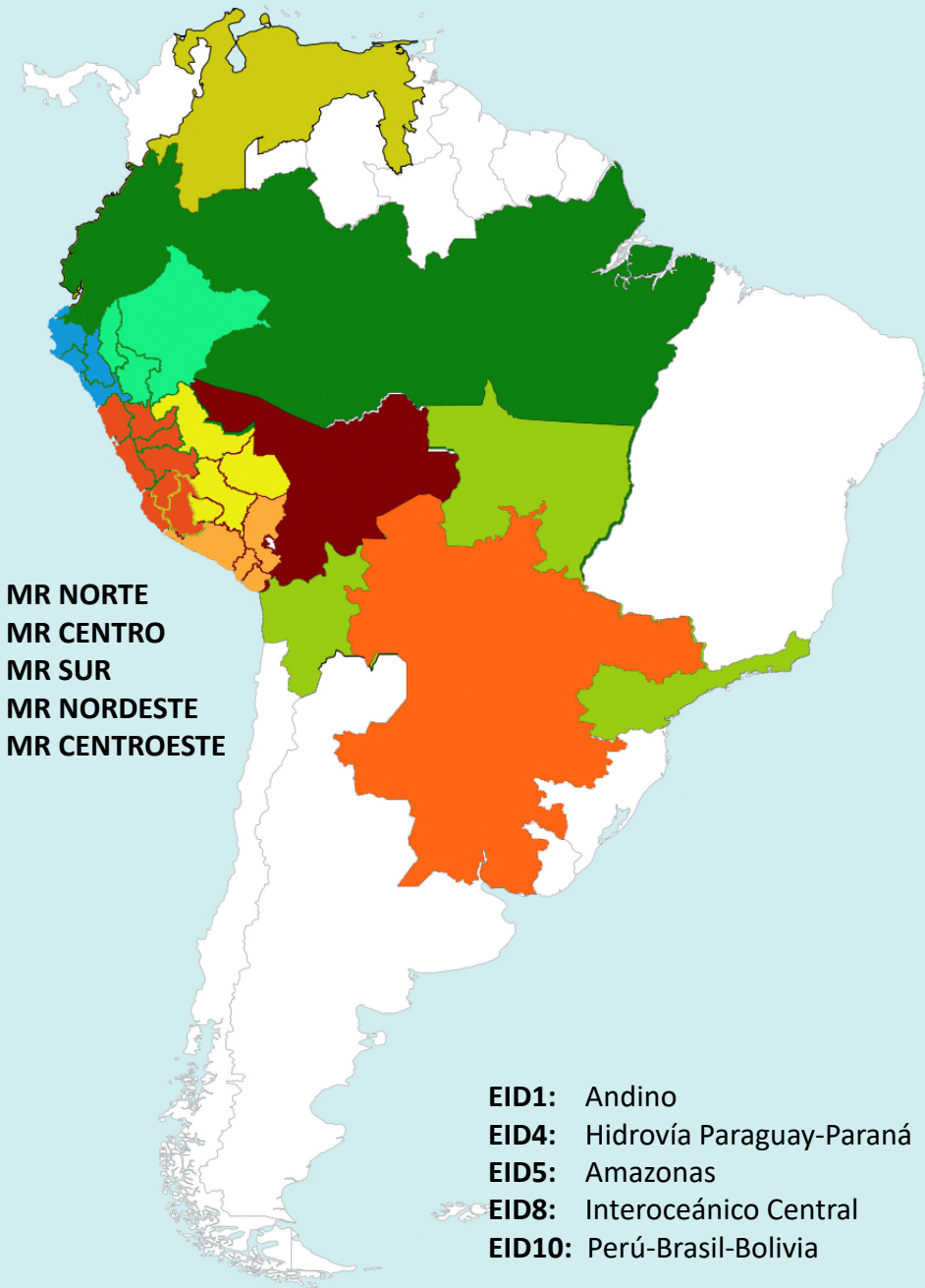
**MR NORDESTE.** Agrupa tres regiones, Amazonas, San Martín, y Loreto, reúne el 4% del PBI, el 7.6 % de la población nacional, y el 35.7% del territorio.

**MR CENTRO-ESTE.** Agrupa cuatro regiones, Ucayali, Cuzco, Apurímac, y Madre de Dios, reúne el 6.7% del PBI, el 7.9 % de la población nacional, y el 21.8% del territorio.

Cinco macro regiones del sistema país

Fuente: Propia 2016





**MR NORTE**  
**MR CENTRO**  
**MR SUR**  
**MR NORDESTE**  
**MR CENTROESTE**

**EID1:** Andino  
**EID4:** Hidrovia Paraguay-Paraná  
**EID5:** Amazonas  
**EID8:** Interoceánico Central  
**EID10:** Perú-Brasil-Bolivia

# REALIDAD MARÍTIMA

## Oceanopolítica y Geopolítica

**Mag. JJ. Doig**

21/6/2017

*... gracias.*

