

**MARINA DE GUERRA DEL PERÚ  
ESCUELA SUPERIOR DE GUERRA NAVAL  
PROGRAMA ALTO MANDO NAVAL  
MAESTRÍA EN POLÍTICA MARÍTIMA**



**Tesis presentada para obtener el grado académico de maestro en  
Política Marítima**

**“Intereses geopolíticos del Perú en el  
océano Atlántico del suroeste”**

**Presentado por:**

**C de N. Fernando Andrés Sarmiento Rozas**

**<https://orcid.org/0009-0008-3803-0447>**

**Asesor metodológico:**

**Doctor. Joaquín Lombira Echevarría**

**<https://orcid.org/0000-0002-9268-1821>**

**Asesor Técnico:**

**Doctor. Carl Johan Blydal**

**<https://orcid.org/0000-0001-9856-934X>**

**La Punta, 2023**



**Repositorio ESUP**

## Acta de sustentación



ESCUELA SUPERIOR DE GUERRA NAVAL  
DEPARTAMENTO DE INVESTIGACIÓN  
DIVISIÓN DE TRABAJOS DE INVESTIGACIÓN

ACTA DE SUSTENTACIÓN DE TESIS N° 021

PARA OPTAR EL GRADO ACADÉMICO DE MAESTRO EN POLÍTICA MARÍTIMA

La Punta, 19 DIC 2023

En cumplimiento de lo establecido en la Resolución Directoral N° 046-2023-MGP/DIRESUVAL de fecha 18 de diciembre del 2023, se reúne el Jurado, integrado por:

1. Magister C. de N. (r) Eduardo ZARAUZ Chávez (Presidente)
2. Magister C. de N. (r) Eduardo PÉREZ Román (Miembro)
3. Magister C. de N. (r) Fernando VALERIANO Ferrer (Miembro)

Para evaluar la sustentación del trabajo de investigación tipo tesis titulado: "**Intereses geopolíticos del Perú en el Océano Atlántico del Suroeste**", presentado por el Capitán de Navío Fernando Andrés SARMIENTO Rozas.

Después de escuchar la exposición y defensa de la Tesis, y como resultado de la deliberación, se acuerda conceder la calificación cualitativa de:

- Aprobado por Unanimidad, con calificación de Sobresaliente y recomendación a publicación, con la denominación de "Summa cum laude".
- Aprobado por Unanimidad, con calificación de Muy Bueno y recomendación a publicación, con la denominación de "Magna cum laude".
- Aprobado por Unanimidad con calificación de Bueno, con la denominación de "Cum laude".
- Aprobado por mayoría
- Desaprobado

En mérito de lo cual el Jurado le declara: Apto  No Apto

Para que se le otorgue el Grado Académico de Maestro en Política Marítima.

En fe de lo expuesto firman la presente:

Presidente

Magister, Capitán de Navío (r)  
Eduardo ZARAUZ Chávez  
DNI. 43127684

Integrante  
Magister, Capitán de Navío (r)  
Eduardo PÉREZ Román  
DNI. 43345040

Integrante  
Magister, Capitán de Navío (r)  
Fernando VALERIANO Ferrer  
DNI. 25748244

## Declaración jurada de originalidad



ESCUELA SUPERIOR DE GUERRA NAVAL  
DEPARTAMENTO DE INVESTIGACIÓN  
DIVISIÓN DE TRABAJOS DE INVESTIGACIÓN

### DECLARACIÓN JURADA DE ORIGINALIDAD DEL TRABAJO DE INVESTIGACIÓN TIPO TESIS

La Punta, 02 de abril de 2024

Yo, Maestro, Capitán de Navío Fernando Andrés Sarmiento Rozas, identificado con DNI N° 43369062, del programa de Maestría en Política Marítima, declaro bajo juramento, que el presente trabajo de investigación tipo tesis titulado "Intereses geopolíticos del Perú en océano Atlántico del suroeste" es original, elaborado por el suscrito, no vulnera los derechos intelectuales de terceros y no contiene plagio de ninguna naturaleza.

Dejo formal constancia que las citas de otros autores han sido debidamente identificadas en el trabajo de investigación, por lo que no he asumido como mías, las opiniones, ideas, textos, figuras, tablas o cualquier otra información vertida por terceros, ya sea de fuentes encontradas en medios escritos, digitales o de Internet.

Declaro que soy plenamente consciente de todo el contenido del trabajo de investigación presentado y asumo total responsabilidad de cualquier error u omisión en el documento y soy consciente de las connotaciones éticas y legales que ello implica.

Asimismo, me hago responsable ante la Escuela Superior de Guerra Naval o terceros, de cualquier irregularidad o daño que pudiera ocasionar, por el incumplimiento de lo declarado.

De identificarse falsificación, plagio, fraude, asumo las consecuencias y sanciones que de mi acción se deriven, responsabilizándome por todas las cargas pecuniarias o legales que se deriven de ello, sometiéndome a las normas establecidas por la Escuela Superior de Guerra Naval, la Marina de Guerra del Perú y los dispositivos legales vigentes.

Sin otro particular, quedo a la espera de la aceptación de mi propuesta.

Atentamente,

---

Maestro, Capitán de Navío  
Fernando Andrés Sarmiento Rozas  
DNI N° 43369062

## Informe de similitud



ESCUELA SUPERIOR DE GUERRA NAVAL  
DEPARTAMENTO DE INVESTIGACIÓN  
DIVISIÓN DE TRABAJOS DE INVESTIGACIÓN

### Informe de Similitud del Trabajo de Investigación

Yo, ...**Joaquín Reinaldo LOMBIRA ECHEVARRÍA**.....con DNI ....43320782.....  
en mi condición de asesor metodológico del trabajo de investigación del Programa de  
Maestría en  
...**POLÍTICA MARÍTIMA**.....  
de la Escuela Superior de Guerra Naval.

#### DECLARO:

Que la Tesis titulada **Intereses geopolíticos del Perú en el océano Atlántico del suroeste** .  
presentada por el (Grado militar, grado académico, nombre y apellidos completo) .....  
.....**Capitán de Navío, Magister Fernando Andrés SARMIENTO ROZAS** .....  
para el otorgamiento del grado académico de Maestro en  
.....**Política Marítima**.....  
ha sido revisada con la aplicación autorizada por la Escuela Superior de Guerra Naval,  
utilizando los filtros autorizados; habiéndose obtenido un reporte con un índice de similitud  
de .....**1**.....%.

Se ha revisado con detalle dicho reporte y no se advierte indicios de plagio en las  
coincidencias detectadas, atribuyéndose la autoría a las fuentes de información utilizadas.

A mi leal saber y entender la Tesis Completa cumple con todas las normas para el uso de  
citas y referencias establecidas por la Escuela Superior de Guerra Naval.

.....5..... de.....abril..... de 2024.....

**Dr. Joaquín Reinaldo Lombira Echevarría**  
DNI 43320782

**turnitin**  
Recibo digital

Este recibo confirma que su trabajo ha sido recibido por Turnitin. A continuación podrá ver la información del recibo con respecto a su entrega.

La primera página de tus entregas se muestra abajo.

Autor de la entrega: Joaquín Lombira  
Título del ejercicio: SARMIENTO 001  
Título de la entrega: SARMIENTO 001  
Nombre del archivo: Tests\_C\_de\_N\_Sarmiento.docx  
Tamaño del archivo: 7.39M  
Total páginas: 177  
Total de palabras: 53.540  
Total de caracteres: 307.726  
Fecha de entrega: 03-abr-2024 09:50a. m. (UTC-0500)  
Identificador de la entrega: 2338882622

Derechos de autor 2024 Turnitin. Todos los derechos reservados.

SARMIENTO 001

INFORME DE ORIGINALIDAD

<b>1</b> %	<b>1</b> %	<b>1</b> %	<b>1</b> %
ÍNDICE DE SIMILITUD	FUENTES DE INTERNET	PUBLICACIONES	TRABAJOS DEL ESTUDIANTE

FUENTES PRIMARIAS

<b>1</b> %	<b>repositorio.esup.edu.pe</b> Fuente de Internet	<b>1</b> %
---------------	--	---------------

Excluir citas      Activo      Excluir coincidencias < 1%  
Excluir bibliografía      Activo

## DEDICATORIA

A mi familia, por su incansable apoyo y comprensión, especialmente a mi esposa Mitchell e hijos Mariano, Marcelo y Fátima, motor y motivo de mi esfuerzo y dedicación a la Marina de Guerra del Perú.

## **AGRADECIMIENTO**

A los miembros del Departamento de Investigación de la Escuela Superior de Guerra Naval por su apoyo constante; a los señores Oficiales, Docentes y Profesionales entrevistados, ya que sus valiosos aportes han permitido abordar de manera sólida los objetivos de la investigación; y a mis asesores, el Doctor Carl Blydal y Doctor Joaquín Lombira, quienes han contribuido de manera significativa al éxito del presente trabajo académico.



## ÍNDICE

	Página
Listado de tablas .....	ix
Listado de figuras.....	x
Resumen.....	xi
Abstract.....	xii
Introducción .....	13
<b>CAPÍTULO I. PLANTEAMIENTO DEL PROBLEMA.....</b>	<b>14</b>
1.1. Situación problemática.....	14
1.2. Formulación del problema .....	15
1.2.1. Problema principal.....	15
1.2.2. Problemas secundarios. ....	15
1.2.3. Delimitación del problema. ....	16
1.3. Objetivos de la investigación:.....	16
1.3.1. Objetivo general. ....	16
1.3.2. Objetivos específicos.....	16
1.4. Justificación de la investigación .....	17
1.5. Limitaciones de la investigación.....	17
<b>CAPÍTULO II. MARCO TEÓRICO.....</b>	<b>19</b>
2.1. Antecedentes de la investigación.....	19
2.2. Bases teóricas .....	32
2.2.1. Geopolítica.....	32
2.2.2. Intereses geopolíticos. ....	33
2.2.3. Estados ribereños.....	34
2.2.4. Otros Estados.....	34
2.3. Base normativa .....	35
2.4. Definiciones conceptuales .....	36
<b>CAPÍTULO III. METODOLOGÍA .....</b>	<b>41</b>
3.1. Diseño metodológico.....	41
3.2. Población y muestra .....	41
3.2.1. Población de estudio.....	41
3.2.2. Muestra. ....	41
3.3. Tema, unidades temáticas y unidades de análisis.....	45

3.4. Formulación de hipótesis.....	45
3.5. Técnicas e instrumentos de recolección de datos .....	45
3.6. Técnicas para el procesamiento de la información y prueba de hipótesis.....	46
3.7. Aspectos éticos .....	47
<b>CAPÍTULO IV: RESULTADOS DE LA INVESTIGACIÓN.....</b>	<b>48</b>
4.1. Entrevistas realizadas .....	49
4.1.1. Elaboración y validación de los cuestionarios.....	49
4.1.2. Procedimientos organizativos para la realización de las entrevistas .....	49
4.1.3. Resultados de las entrevistas .....	50
4.1.4. Análisis de los resultados de las entrevistas .....	51
4.2. Análisis documental .....	64
4.2.1. Instrumentos y procedimientos para la realización del análisis documental.....	65
4.2.2. Resultados del análisis documental .....	65
4.3. Intereses geopolíticos de los Estados ribereños en el océano Atlántico suroeste.....	100
4.4. Intereses geopolíticos de otros Estados en el océano Atlántico del suroeste .....	101
4.5. Intereses políticos del Perú en el océano Atlántico del suroeste .....	103
4.6. Intereses económicos del Perú en el océano Atlántico del suroeste.....	104
4.7. Intereses de seguridad del Perú en el océano Atlántico del suroeste .....	106
4.8. Propuesta de hipótesis .....	107
<b>CAPÍTULO V: CONCLUSIONES Y RECOMENDACIONES .....</b>	<b>108</b>
5.1. Conclusiones.....	108
5.2. Recomendaciones .....	110
Referencias bibliográficas.....	111
Anexo 1 .....	119
Anexo 2 .....	128
Anexo 3 .....	131
Anexo 4.....	133
Anexo 5 .....	145
Anexo 6.....	177



**LISTADO DE TABLAS**

Tabla 1. Categorías de estudio y unidades de análisis .....	42
---	----

## LISTADO DE FIGURAS

Figura 1: océano Atlántico del suroeste.....	12
--	----

## RESUMEN

La investigación titulada "Intereses Geopolíticos del Perú en el océano Atlántico del suroeste" analiza la posición estratégica del país en una región marítima clave. La delimitación geográfica de este trabajo de investigación abarca desde el Trópico de Capricornio por el norte hasta el paralelo 60°S, y desde el Pasaje Drake hasta el meridiano 12° oeste.

El objetivo es identificar los intereses geopolíticos del Perú en diversos ámbitos como el político, económico y de seguridad. La metodología cualitativa empleó entrevistas y el análisis documental como técnicas de recolección de datos. Se validó un cuestionario semi estructurado para las entrevistas, mientras que el análisis de documentos se centró en fuentes abiertas.

Los resultados obtenidos, revelan los intereses geopolíticos del Perú en el Atlántico del suroeste. En el ámbito político, se destaca la búsqueda de relaciones estratégicas y cooperación internacional. En el ámbito económico, se enfatiza la importancia de la relación con Brasil, la explotación de recursos y la exploración de nuevos mercados, y en cuanto a la seguridad, se resalta la protección de recursos naturales y la colaboración regional para hacer frente a amenazas comunes.

La tesis culmina con una propuesta de hipótesis, en donde se resalta que los intereses geopolíticos del Perú identificados, en los ámbitos político, económico y de seguridad, se encuentran debidamente sustentados y constituyen un valioso aporte para futuras investigaciones sobre el tema.

### **Palabras clave:**

Perú, intereses geopolíticos, océano Atlántico del suroeste

## ABSTRACT

The research titled "Geopolitical Interests of Peru in the Southwest Atlantic Ocean" examines the strategic position of the country in a key maritime region. The geographical scope of this research is bounded on the north from the Tropic of Capricorn to parallel 60°S, and from the Drake Passage to the 12° meridian west.

The objective is to identify Peru's geopolitical interests in various areas such as politics, economics, and security. The qualitative methodology employed interviews and documentary analysis as data collection techniques. A semi-structured questionnaire was validated for interviews, while document analysis focused on open sources.

The results reveal Peru's geopolitical interests in the Southwest Atlantic. In the political sphere, there is an emphasis on seeking strategic relationships and international cooperation. In the economic realm, the importance of the relationship with Brazil, the exploitation of resources, and the exploration of new markets are highlighted. Regarding security, the protection of natural resources and regional collaboration to address common threats are emphasized.

The thesis concludes by presenting a hypothesis proposal, emphasizing that the identified geopolitical interests of Peru in the realms of politics, economics, and security are thoroughly substantiated. These findings not only validate the study but also offer a substantial foundation for further research on the subject in the future.

### **Keywords:**

Perú, geopolitical interests, southwest Atlantic Ocean

## INTRODUCCIÓN

La investigación titulada "Intereses Geopolíticos del Perú en el océano Atlántico del suroeste" se adentra en el análisis exhaustivo de una región marítima estratégica para el país. Tal como veremos a continuación, la importancia geopolítica de una región se encuentra estrechamente vinculada a su ubicación estratégica. En este contexto, el océano Atlántico del suroeste emerge como un epicentro crucial al conectar el Atlántico Sur con el Pacífico Sur, desencadenando una serie de intereses políticos, económicos y de seguridad.

Esta zona marítima se revela como un nodo estratégico debido a sus reservas de hidrocarburos, nódulos polimetálicos y recursos pesqueros, convirtiéndola en un área de interés económico y comercial para los Estados ribereños y otras naciones.

El objetivo general de la tesis es identificar los intereses geopolíticos específicos del Perú en esta región. Para alcanzar esta meta, se han establecido objetivos específicos que abordan aspectos políticos, económicos y de seguridad tanto del Perú, como de Estados ribereños y otros Estados con interés en esta área marítima.

En términos de metodología, se empleó un enfoque cualitativo utilizando entrevistas y análisis documental como técnicas de recolección de datos. El cuestionario de entrevistas fue validado mediante el juicio de expertos, y el análisis de documentos se centró en fuentes abiertas, como libros blancos de defensa, políticas y estrategias de seguridad y defensa nacional, entre otros.

En el capítulo dedicado a los resultados, se revelan las percepciones obtenidas a través de entrevistas y el análisis de documentos. Las opiniones recopiladas sobre los intereses geopolíticos de los Estados ribereños en los ámbitos político, económico y de seguridad revelan convergencias y complejidades. En el ámbito político, destaca la búsqueda de seguridad y cooperación internacional. En el ámbito económico, se enfatiza la explotación de recursos y la cooperación regional. En cuanto a la seguridad, se resalta la protección de recursos naturales y la colaboración para abordar amenazas comunes.

En conclusión, este estudio contribuye al entendimiento de las dinámicas geopolíticas en el océano Atlántico del suroeste, proporcionando una visión integral de los intereses del Perú en dicha área marítima.

## CAPÍTULO I. PLANTEAMIENTO DEL PROBLEMA

### 1.1. Situación problemática

En virtud de que el océano Atlántico del suroeste se manifiesta como una región de capital importancia, dada su particular ubicación estratégica y la diversidad de aplicaciones que se derivan de ella, se hace imperativo explorar si el Perú posee intereses geopolíticos en esta zona y de qué manera estos podrían incidir en aspectos fundamentales como su seguridad, política exterior, economía, entre otros. La necesidad de llevar a cabo esta investigación se fundamenta en la comprensión de que la ubicación estratégica de una región, como sostiene Flint (2016), es un factor determinante para evaluar su importancia geopolítica.

Conforme a la perspectiva de Flint, los intereses geopolíticos no son simples manifestaciones objetivas de las condiciones geográficas; más bien, son construcciones sociales influidas por factores políticos, económicos y culturales. Estos intereses son, por ende, moldeados por las dinámicas de poder presentes en un contexto geográfico específico. Considerando que el océano Atlántico del suroeste conecta el Atlántico Sur con el Pacífico Sur, emerge como un enclave estratégico de suma relevancia para los Estados ribereños y otros actores internacionales que buscan consolidar su presencia en la región.

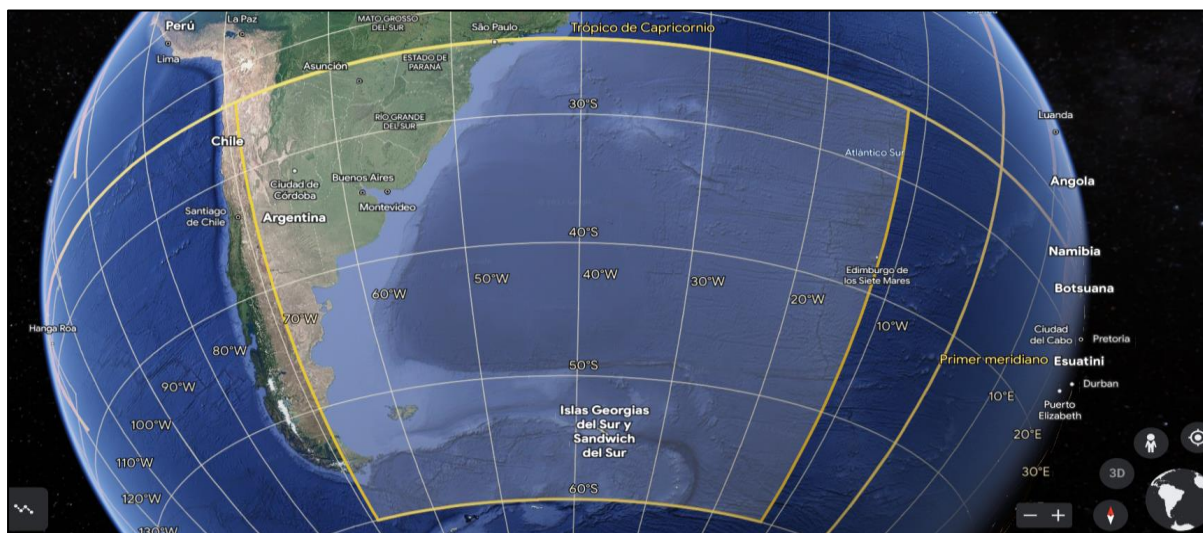
El artículo de Eller y Quintana (2016) refuerza esta percepción, al resaltar la importancia geopolítica y estratégica del Atlántico Sur. Se destaca su potencial en términos de reservas de hidrocarburos, la presencia de nódulos polimetálicos y los recursos asociados con la pesca y acuicultura. Este panorama la convierte en una zona de considerable interés económico, comercial e investigativo para los Estados ribereños y otras naciones que aspiran a explotar sus recursos. El mismo artículo subraya que la relevancia geopolítica y geoestratégica del Atlántico Sur continúa en aumento, especialmente ante el crecimiento de los intereses de nuevos actores en la región.

En consecuencia, abordar la cuestión de los intereses geopolíticos del Perú en el océano Atlántico del suroeste se torna esencial no solo para comprender su posición en el contexto global, sino también para anticipar cómo las dinámicas de poder y los intereses de otros Estados ribereños y actores internacionales podrían incidir en los objetivos y aspiraciones del Perú en esta zona marítima. La investigación propuesta no solo busca identificar estos intereses sino también analizar su potencial impacto en la política exterior, economía y seguridad nacional, contribuyendo así, a una comprensión más profunda y holística de la situación geopolítica en juego.

Para fines de la tesis desarrollada por el suscrito, esta zona marítima se encontró delimitada entre el Trópico de Capricornio ( $23.5^{\circ}\text{S}$ ) por el norte y el paralelo  $60^{\circ}\text{S}$ , y desde el Pasaje Drake ( $69^{\circ}\text{O}$ ) hasta el meridiano  $12^{\circ}$  oeste; tal como se muestra de manera referencial en la Figura 1:

**Figura 1**

*océano Atlántico del suroeste.*



*Nota:* Fuente Google Earth.

## 1.2. Formulación del problema

Partiendo de la situación problemática se han determinado los siguientes problemas:

### 1.2.1. Problema principal.

¿Cuáles serían los intereses geopolíticos del Perú en el océano Atlántico del suroeste?

### 1.2.2. Problemas secundarios.

1. ¿Cuáles serían los intereses geopolíticos de los Estados ribereños del océano Atlántico del suroeste en esa zona marítima?
2. ¿Cuáles serían los intereses geopolíticos de otros Estados en el océano Atlántico del suroeste?
3. ¿Cuáles serían los intereses políticos del Perú en el océano Atlántico del suroeste?
4. ¿Cuáles serían los intereses económicos del Perú en el océano Atlántico del suroeste?
5. ¿Cuáles serían los intereses de seguridad del Perú en el océano Atlántico del suroeste?



### **1.2.3. Delimitación del problema.**

#### **1. Delimitación Geográfica:**

La tesis se centrará en la zona marítima del océano Atlántico del suroeste, delimitada geográficamente por el Trópico de Capricornio (23.5°S) al norte y el paralelo 60°S al sur, límite meridional con el océano Antártico definido por la Organización Hidrográfica Internacional (OHI, 2002, p. 4). Además, abarcará el área comprendida desde el Pasaje Drake (69°O) por el oeste hasta el meridiano 12° oeste por el este. La delimitación geográfica proporciona un enfoque claro sobre el área específica en la que se desarrollará este trabajo.

Cabe mencionar que no ha sido considerada la zona marítima del océano Antártico, debido a las implicancias geopolíticas del mismo (Secretaría del Tratado Antártico, s.f).

#### **2. Delimitación Teórico-Doctrinaria:**

La presente investigación se desarrollará conforme al enfoque geopolítico propuesto por Blydal (2019), como marco teórico y doctrinario para analizar los intereses geopolíticos del Perú en la mencionada zona marítima.

#### **3. Delimitación Temporal:**

La delimitación temporal de la tesis se centrará en los intereses geopolíticos del Perú en el océano Atlántico del suroeste en un contexto actual. Se considerarán los intereses y las dinámicas geopolíticas vigentes hasta la fecha de la investigación, sin predecir con certeza los eventos futuros.

### **1.3. Objetivos de la investigación:**

#### **1.3.1. Objetivo general.**

Identificar los intereses geopolíticos del Perú en el océano Atlántico del suroeste.

#### **1.3.2. Objetivos específicos.**

1. Identificar los intereses geopolíticos de los Estados ribereños del océano Atlántico del suroeste en esa zona marítima.
2. Identificar los intereses geopolíticos de otros Estados en el océano Atlántico del suroeste.
3. Identificar los intereses políticos del Perú en el océano Atlántico del suroeste.
4. Identificar los intereses económicos del Perú en el océano Atlántico del suroeste.
5. Identificar los intereses de seguridad del Perú en el océano Atlántico del suroeste.

#### **1.4. Justificación de la investigación**

Definido el problema principal, se ha visto conveniente justificar su investigación desde las perspectivas que a continuación se indican:

1. Campo político: permitiría identificar oportunidades que ayuden a fortalecer las relaciones internacionales del país con otros Estados u organizaciones internacionales que tengan intereses comunes en dicha zona.
2. Campo económico: podría ayudar a identificar oportunidades económicas que puedan surgir en esta región, como el aprovechamiento de recursos naturales, creación de nuevas rutas comerciales, y generación de empleo y riqueza.
3. Campo social: identificar oportunidades de desarrollo para el Perú podría contribuir al bienestar social de la población.
4. Campo militar: podría identificar oportunidades de cooperación para enfrentar amenazas transnacionales que atenten contra los intereses nacionales en la región.
5. Campo geopolítico: permitiría identificar los intereses geopolíticos del país en esta área marítima y comprender cómo podría aprovechar esta posición para fortalecer su presencia y expandir su influencia internacional.

En este contexto, llevar a cabo el trabajo de investigación planteado por el suscrito, se encontró respaldada por la necesidad de identificar los intereses geopolíticos del Perú en el océano Atlántico del suroeste, y con ello las diversas oportunidades existentes para el país, encontrándose en línea con su compromiso de promover la paz, seguridad y desarrollo, así como proteger y defender sus intereses.

#### **1.5. Limitaciones de la investigación**

Este trabajo puede verse limitado debido a la disponibilidad de datos precisos y actualizados debido a la confidencialidad de ciertos documentos gubernamentales o la falta de fuentes accesibles.

Esta investigación de tipo cualitativa puede verse limitada debido a la posible reducida participación de personas clave, como funcionarios gubernamentales, expertos en geopolítica y otros actores relevantes lo que podría restringir la amplitud y profundidad de los datos recopilados.

El estudio de los intereses geopolíticos de áreas ajenas al territorio nacional implica temas complejos y sensibles que pueden ser objeto de sesgos o puntos de vista disímiles.

Asimismo, la información disponible podría contener resultados genéricos, no precisos, de áreas específicas del océano Atlántico del suroeste. Esto podría generar limitaciones en términos de la disponibilidad de información completa y precisa.

## CAPÍTULO II. MARCO TEÓRICO

### 2.1. Antecedentes de la investigación

Guidice, B. y Sáenz, M. (2022) presentaron un artículo cuyo objetivo se centró en el Eje Interoceánico Central del proyecto de Integración de la Infraestructura Regional Sudamericana (IIRSA), que une el Puerto de Santos (Brasil) con el Puerto de Ilo (Perú). El propósito de este proyecto es construir un mercado común en América del Sur, especialmente mediante la unión de los océanos Atlántico y Pacífico.

Los autores desarrollaron un método de investigación descriptivo, y haciendo uso de cuatro teorías, analizan la geopolítica resultante del proyecto de integración mencionado en el párrafo anterior. De este análisis, se resaltan los resultados sobre como la integración de la Alianza del Pacífico con el Mercado Común del Sur (MERCOSUR), podría generar un nuevo centro de poder en Latinoamérica, fortaleciendo la capacidad negociadora de la región con actores clave como la Unión Europea, los Estados Unidos de América y Asia.

Asimismo, destacaron la diversidad de impactos económicos en los países latinoamericanos debido a sus diferentes estructuras comerciales y dependencias económicas en relación con los Estados Unidos de América. Estos hallazgos proporcionan una base sólida para comprender y analizar la dinámica de la integración regional en Sudamérica.

Los investigadores concluyeron que Brasil ha utilizado el IIRSA para expandir su influencia en países fronterizos y miembros del proyecto, aprovechando su posición como productor de acero y cemento en Latinoamérica. Además, Brasil y el MERCOSUR se han convertido en proveedores importantes de alimentos y minerales para Asia, en especial China, mientras que Chile y Perú han aprovechado la demanda de los países asiáticos de harina de pescado, cobre, litio y hierro.

Con la finalidad de satisfacer la creciente demanda de alimentos y minerales del mercado asiático, el IIRSA busca construir un mercado común en América del Sur. La construcción de infraestructura del IIRSA ha tenido un impacto positivo, estimulando el empleo y la inversión pública en la región, incluso durante la pandemia. Mientras que los Estados Unidos de América y Europa experimentan una desindustrialización y reducción en la demanda de minerales y materias primas, la urbanización e industrialización de Asia genera mayores y mejores oportunidades para América Latina.

Finalmente, recomendaron fortalecer la integración regional a través del IIRSA, diversificar y agregar valor a los productos exportados, promover la industrialización, prestar atención a los cambios geopolíticos, planificar estratégicamente la infraestructura para la unión exitosa de los mercados de los océanos Atlántico y Pacífico, fomentar la investigación y desarrollo, y promover políticas de desarrollo sostenible y protección ambiental. Estas medidas contribuirán al desarrollo y competitividad de Sudamérica en el escenario internacional.

Esta investigación ha contribuido de manera importante al desarrollo del trabajo de investigación del suscrito, permitiendo comprender la dinámica de la integración regional y su relación con los actores globales y los aspectos económicos, comerciales y estratégicos involucrados.

Morales (2022), señaló que su investigación tuvo como objetivo determinar cómo los avances tecnológicos, las comunicaciones y el comercio internacional están aumentando el valor de los espacios globales comunes, que se encuentran más allá de la soberanía de los Estados. Resalta, además, que el océano Atlántico Sur es especialmente valioso debido a sus abundantes recursos, del cual podrían beneficiarse tanto Argentina como otros países. Refiere que, aunque la soberanía no pueda ser ejercida por los Estados en aguas internacionales, sí podrían tener una soberanía difusa en base a la capacidad de aprovechar los recursos que allí se ubican.

El autor, abordó el estudio del contexto internacional basado en los trabajos de referencia de Strange, Keohane y Nye, Toffler, Rosencrance y Escudé. Destaca que el potencial de la "economía azul" en el mar es enorme, con oportunidades en pesca, biotecnología marina y recursos petroleros, de gas y minerales en los fondos marinos.

Señaló como resultado, que las comunicaciones, comercio internacional y tecnologías de punta tienen un impacto significativo en el valor de los espacios globales comunes. Señala también que es necesario reconocer al océano como un nuevo campo de juego y comprender las reglas que se aplican en ese espacio. Destaca la importancia y valor económico considerable del Atlántico Sur, debido a los abundantes recursos que este alberga.

En este sentido, planteó la existencia de lo que define como "soberanía difusa" en alta mar, donde Estados y organizaciones han desarrollado capacidades institucionales, económicas y tecnológicas. El autor enfatiza que la combinación de estas capacidades es crucial para ejercer control y usufructuar los espacios marítimos globales. Además, señala que hay una competencia entre las potencias para mantener y aumentar estas capacidades, y que las

potencias emergentes también buscan unirse a los foros internacionales donde se discuten las reglas relacionadas con la explotación de estos espacios marinos.

El autor concluyó indicando que los avances en tecnología, comunicaciones y comercio internacional aumentan el valor de los espacios globales, debido a los recursos que en él se encuentran. Aunque no existe la jurisdicción de los Estados en alta mar, se ejerce un control difuso basado en las capacidades de los interesados. La "economía azul" tiene un gran potencial, incluyendo la pesca, la biotecnología marina y los recursos energéticos y minerales.

Morales recomendó que Argentina debe diseñar una estrategia coherente y a largo plazo para aprovechar el potencial del mar, centrándose en la construcción de capacidades para tal fin. Se debe priorizar el desarrollo de políticas que fomenten la ciencia y la tecnología, ya que son factores de poder importantes en la era actual.

Señaló como necesario disponer de una política exterior que respalde los intereses nacionales y promueva alianzas internacionales para fortalecer la presencia de Argentina en los centros de toma de decisiones globales. Además, se debe interpretar las tendencias globales, repensar el papel del Estado y adaptarse a los cambios para construir capacidades que se alineen con un futuro cambiante.

El artículo de Morales proporcionó una base teórica sólida, analizando el valor económico de los espacios marítimos y ofreciendo recomendaciones pertinentes para el trabajo de investigación sobre los intereses geopolíticos del Perú en el océano Atlántico del suroeste.

Noorali et al. (2022), señalaron que el objetivo de su artículo fue el de destacar la importancia significativa a escala global y geopolítica que tienen los puertos, ya que permiten la proyección del alcance económico y estratégico a través de los océanos y los continentes. Resaltan que los puertos actúan como enlaces vitales entre la tierra y el mar, sirviendo como ubicaciones geográficas que cumplen la doble función de puertas de entrada económicas y nodos estratégicos. Los procesos de urbanización portuaria ocurren dentro del contexto más amplio de transiciones geopolíticas y órdenes globales.

Los investigadores, por medio de un análisis metodológico de ocho factores geopolíticos midieron el poder portuario. Estos factores son los siguientes:

1. Flujo de comercio global a través de puertos nacionales,
2. Afiliación nacional de empresas operadoras de puertos,
3. Inversión nacional en puertos globales,

4. Ciudades portuarias como ciudades globales,
5. Construcción de redes de transporte marítimo,
6. La centralidad de los puertos en los códigos geopolíticos,
7. Uso de los puertos para mantener una armada de aguas azules,
8. Acceso a la masa terrestre euroasiática.

Los autores señalaron que una "potencia portuaria" se refiere a una nación que sobresale en estos ocho aspectos clave de la construcción, gestión y control portuarios. Estos factores contribuyen a su influencia significativa en el transporte marítimo, las capacidades navales y el acceso a la masa terrestre. Los códigos geopolíticos considerarán cada vez más si los puertos son parte de corredores o redes que pueden cambiar los patrones económicos y estratégicos para su ventaja o desventaja.

Al examinar los cambios en el poder portuario, se puede obtener información sobre la transición geopolítica en curso, del cual los autores concluyen que China es una potencia portuaria emergente. Señalan, además, que China ha hecho del desarrollo y control de puertos un componente central de su código geopolítico.

Noorali et al, concluyeron que, aunque los Estados Unidos de América desafía el estatus de potencia portuaria a China, no se muestran signos de convertirse en la nueva potencia dominante. La potencia portuaria dominante en el siglo XXI desempeñará, dicen, un papel central en la conformación del orden geopolítico global, y China se encuentra actualmente en una posición favorable para asumir este papel.

Señalaron que los puertos pueden ser utilizados como puntos de acceso para el control y la competencia militar, y plantean la pregunta de hasta qué punto los puertos se militarizarán en las redes económicas y cómo esto influirá en el nuevo orden mundial geopolítico.

Finalmente, los autores recomendaron que Estados Unidos de América reevalúe su enfoque y tome medidas para mejorar su posición en relación con China, que los Estados apoyen al sector privado, descentralicen la gobernanza portuaria y establezcan buenos mecanismos de gobernanza en las zonas portuarias. También, recomiendan que los Estados adopten estrategias para fortalecer su posición en relación con otros actores, como China, y aprovechen el potencial económico y estratégico de los puertos para impulsar su desarrollo y el orden geopolítico mundial.

El artículo de Noorali et al, ha proporcionado el marco conceptual, análisis y recomendaciones relevantes para comprender y abordar los intereses geopolíticos del Perú en



el océano Atlántico del suroeste, en relación con los puertos y su papel en la competencia geopolítica regional y global.

Beldi (2021), llevó a cabo una investigación cuyo objetivo fue buscar los diversos factores que participan en la búsqueda de una integración regional de seguridad, considerando aspectos particulares de los países que conforman el subcontinente americano, para enfrentar los desafíos y amenazas que afecten su situación geopolítica.

El autor desarrolló una metodología de investigación de análisis documental, logrando definir el concepto del término seguridad, en función de la situación geopolítica y geoestratégica global y regional. También analiza las principales causas que posibilitarían un diseño de integración regional, de carácter multidisciplinario, el cual abarcó factores políticos, militares y jurídicos con la finalidad de enfrentar las amenazas, tradicionales y nuevas, de manera cooperativa.

Beldi, concluyó poniendo de manifiesto la necesidad de repensar la seguridad y defensa en América del Sur considerando el escenario global volátil y las amenazas transnacionales. Señala la importancia de la acción multilateral y cooperación internacional, así como el fortalecimiento de políticas de Estado coherentes con la integración regional.

Finalmente, recomendó que es necesario establecer un Consejo de Defensa Sudamericano u organismo similar, que permita la toma de decisiones por consenso, no necesariamente unanimidad, para fomentar el compromiso y participación de sus miembros, en donde las resoluciones adoptadas tengan un carácter obligatorio para todos los países miembros. El autor señala el interés vital de la consolidación de una organización de defensa colectiva para preservar los intereses a nivel regional.

El trabajo del autor ha aportado una base teórica y conceptual valiosa que enriquece el estudio sobre el tema y brinda perspectivas relevantes para la investigación propuesta por el suscrito. Proporciona elementos importantes relacionados con la integración regional en materia de seguridad, cooperación internacional y organización de la defensa colectiva, relevantes para comprender y analizar los intereses geopolíticos del Perú en el océano Atlántico del suroeste.

Ramírez (2021), señaló que el objetivo principal de su trabajo de investigación fue establecer la similitud de la presencia china en la República de Djibouti y Patagonia Argentina, teniendo en consideración su importancia geoestratégica.

El autor destacó que, desde el 2017 la República Popular China ha progresado en el establecimiento de bases cercanas a ciertas regiones estratégicas. Estas bases son parte integral de una estrategia nacional que tiene como objetivo mejorar la imagen y fomentar el liderazgo global del país asiático. Además, su objetivo es promover el progreso en regiones desfavorecidas y establecer una interdependencia en sus productos y mercados con el fin de facilitar las negociaciones con otras potencias.

La iniciativa One Belt, One Road (OBOR, por sus siglas en inglés), representa el plan más ambicioso promovido por la República Popular China. Esta iniciativa garantiza un progreso sin igual en las regiones involucradas, aumentando la influencia de China en diversos aspectos, como la política, economía, cultura, ciencia y tecnología. Conocida también como la nueva ruta de la seda, esta iniciativa demanda el control de puntos geoestratégicos alrededor del globo para salvaguardar los intereses chinos.

En este contexto, la creación de una base logística china en la República de Djibouti tiene como objetivo proporcionar soporte a las Fuerzas Armadas de la República Popular China para garantizar la integridad en el tránsito de mercancías a través del estrecho de Bab el-Mandeb. A partir de esta premisa, surge la interrogante sobre la posibilidad de establecer un paralelismo entre esta base y la Estación del Espacio Lejano en la provincia de Neuquén, considerando las diferencias y semejanzas en términos de valor geoestratégico de las regiones donde estas se encuentran y las potencias involucradas que podrían perturbar las aspiraciones chinas.

El estudio examinó la presencia de este paralelismo, basándose en fundamentos cuantitativos y cualitativos, al considerar que este puede darse independiente a los objetivos oficiales que tengan estas instalaciones.

El autor concluyó que las edificaciones chinas en Djibouti y la Patagonia presentan tanto similitudes como diferencias. Ambas dependen del Ejército Popular de Liberación de China, aunque no de igual manera. Además, ambos países forman parte de la iniciativa china OBOR, aunque Argentina se unió más tarde.

Las ubicaciones estratégicas de las bases también son diferentes, con Djibouti en una ruta comercial importante y Argentina como puerta de entrada a la Antártida. Ambos países tienen la presencia de países extranjeros, pero con implicaciones distintas. Djibouti es una base militar, mientras que Argentina es científica. La ubicación geográfica también difiere, con Djibouti en el mar Rojo y la base en Argentina a 800 km de la costa.

Argentina tiene una mayor influencia internacional en comparación con Djibouti, ya que es una economía importante y miembro del G20. La región donde se encuentran las instalaciones también varía en términos de estabilidad política y crisis humanitarias.

En general, hay más similitudes que diferencias en las bases en términos de importancia geopolítica y presencia de potencias mundiales. China tiene un interés estratégico en ambas regiones y busca expandir su influencia.

Ramírez, finalmente destacó la necesidad de seguir de manera oportuna las actividades en ambas bases para garantizar que cumplan con los tratados y objetivos establecidos. Se recomienda mantener un equilibrio entre la cooperación y la vigilancia en las relaciones con China, especialmente en relación con la iniciativa OBOR. Además, se debe fortalecer la posición internacional e influencia de Argentina en la región para proteger sus intereses y mantener una relación equitativa con China. Es esencial mantener canales de diálogo abiertos con los países extranjeros presentes en ambos territorios para abordar cualquier conflicto potencial y buscar soluciones diplomáticas. Por último, se sugiere continuar investigando y analizando las implicaciones geopolíticas de las instalaciones chinas en la Patagonia y Djibouti, así como sus posibles consecuencias a largo plazo.

La investigación de Ramírez resultó útil para la tesis del suscrito, debido a que se centra en establecer las similitudes entre la presencia del país asiático en Djibouti y Argentina, considerando su valor geoestratégico en ambos escenarios. La iniciativa One Belt, One Road, de la cual Argentina forma parte, traerá consigo una serie de desafíos geopolíticos en el océano Atlántico del suroeste, en los que el Perú podría estar inmerso.

Pérez (2020), señaló que el objetivo de su trabajo es brindar una visión del conflicto de Malvinas, gracias a los recursos estratégicos existentes en el fondo del mar, para de esta manera deducir aquellos elementos que puedan servir de análisis en el marco de un posible conflicto en el futuro.

El análisis estratégico desarrollado por Pérez utilizó un método exploratorio documental del cual resalta que existen 2 elementos centrales que serían esenciales en la evolución de un posible conflicto en la zona: la pesca y los hidrocarburos. Un trabajo coordinado entre Argentina y Reino Unido podría ser beneficioso para defender los recursos ictiológicos de depredadores extranjeros, así como lograr establecer esfuerzos de exploración conjuntos para lograr la extracción de yacimientos submarinos.

El autor se refirió a las Islas Malvinas y su proyección antártica, y como esto puede representar nuevas oportunidades para todo Sudamérica, especialmente para Argentina, teniendo en consideración que dicha zona marítima es rica en minerales, hidrocarburos, recursos ictiológicos, y en donde, al mismo tiempo, existen reclamos pendientes de jurisdicciones marítimas entre Argentina y Reino Unido. Es por ello, la necesidad de profundizar en la conciencia colectiva sobre el territorio marítimo antes señalado, sin la cual no habría visión geopolítica, replanteando el interés que constituyen las Islas Malvinas para el futuro argentino.

El autor concluyó que los recursos naturales, especialmente los hidrocarburos y la pesca, desempeñan un papel central en la evolución de un potencial conflicto de las Islas Malvinas. Esta disputa se enmarca en una guerra por los recursos, donde los Estados compiten por el acceso y control de estos.

La extracción de yacimientos de hidrocarburos en la Cuenca Malvinas Norte y resultados de otras exploraciones en la Cuenca Malvinas Sur serían factores cruciales para el desarrollo del conflicto. Ante esta situación, Argentina podría buscar un acercamiento con Reino Unido para exploraciones conjuntas, teniendo en cuenta las dificultades y costos asociados, así como el margen de rentabilidad para las empresas británicas.

Asimismo, es importante seguir de cerca los indicios de disminución de las capturas pesqueras en las aguas cercanas a las Islas Malvinas y el mar argentino. El autor señala que Argentina debe recuperar el estricto control en la zona de pesca austral de dicho país, como medida para proteger los recursos pesqueros y coordinar estrategias con el Reino Unido.

Perez, recomendó que se formule una estrategia activa de diplomacia y defensa para abordar las superposiciones en las Zonas Económicas Exclusivas reclamadas por ambos países, ya que esto puede generar tensiones adicionales.

Además, la finalización del Tratado Antártico se acerca, lo cual complica cualquier negociación centrada en las Islas Malvinas y la soberanía propuesta por Argentina en el corto plazo, especialmente debido a los recursos naturales estimados en la Antártida. Perez, también menciona que es necesario profundizar la conciencia territorial y repensar geopolíticamente sobre las Islas Malvinas desde la perspectiva de los recursos naturales existentes, considerando su importancia estratégica. La evolución de la cuestión Malvinas en el siglo XXI, como la llama el autor, será crucial para inclinar el equilibrio hacia uno de los lados en el conflicto, lo que

resalta el interés de una lograr una participación activa en cuanto a los recursos naturales existentes, diplomacia y defensa de los intereses geopolíticos argentinos en la zona.

El artículo de Perez, proporcionó información relevante sobre la geopolítica en un potencial conflicto por las Islas Malvinas. Sus conclusiones y recomendaciones resaltan la importancia de los recursos existentes, la diplomacia y defensa en la zona, así como la necesidad de una estrategia activa y una mayor conciencia territorial para abordar los desafíos y buscar soluciones racionales en el conflicto. Estas ideas fueron relevantes para la tesis del suscrito, ya que brindaron una perspectiva enriquecedora sobre la importancia geopolítica de las Islas Malvinas.

Grassi (2019) realizó una investigación cuyo objetivo fue analizar las concepciones de la geopolítica brasileña y los cambios en los roles atribuidos a América del Sur y Argentina, así como explorar la geopolítica argentina para identificar cambios en las perspectivas sobre Sudamérica y Brasil. La investigación se basa en la histórica rivalidad entre Brasil y Argentina y en la transformación que ocurrió después de 1980, cuando ambos países establecieron una asociación estratégica importante que impulsó la integración sudamericana.

El estudio utilizó la técnica de investigación bibliográfica y es de naturaleza exploratoria y cualitativa.

La autora resaltó que no tiene la intención de realizar una comparación entre los pensamientos geopolíticos de los dos países en el período analizado, pero aborda aspectos relevantes para comprender los cambios en la identificación mutua y la geopolítica de los dos países vecinos en Sudamérica. Grassi analiza los aspectos geopolíticos que han influido en la historia de ambos países y la relevancia de su relación estratégica. Además, señala que es necesario reconsiderar el papel de Sudamérica para el ascenso de la región y proyección de poder de las naciones. Por tanto, es crucial profundizar en estudios geopolíticos que abarquen desde el pasado hasta la actualidad, teniendo en cuenta las nuevas dinámicas en juego.

Grassi concluyó que la evolución de las relaciones argentino-brasileñas, de rivales históricos a socios estratégicos, se ha debilitado en los últimos años, debido a los cambios políticos en ambos países, habiéndose observado divergencias y preocupaciones sobre el futuro de la relación bilateral. Ante este escenario, dice que es necesario reflexionar sobre los temas geopolíticos que han guiado la historia de ambos países, repensar el papel de América del Sur y fortalecer la cooperación, el diálogo y la integración regional, con la finalidad de construir

una América del Sur unida, lo cual será fundamental para enfrentar desafíos y aprovechar oportunidades en el futuro.

La autora, recomendó profundizar en los estudios geopolíticos actuales de Brasil y Argentina, y reflexionar sobre la importancia de su relación estratégica, trabajando en la construcción de una proyección conjunta de poder regional.

El artículo de Grassi proporcionó un enfoque analítico integral sobre las concepciones geopolíticas de Brasil y Argentina, su relación histórica y los cambios recientes en la región. Sus conclusiones y recomendaciones fueron altamente relevantes para la tesis del suscrito, ya que invitan a reflexionar sobre los temas geopolíticos que han guiado la historia de ambos países, repensar el papel de América del Sur y trabajar en la construcción de una proyección conjunta de poder regional.

Magnani (2019), señaló que su investigación tuvo como objetivo analizar la conducta de los Estados que se encuentran en proximidades de espacios geopolíticamente estratégicos, tal como es Argentina y sus intereses en el océano Atlántico Sur.

El autor señaló que, a través de la teoría del realismo estructural de Waltz, analizará la postura y acciones de Argentina, en relación con sus intereses geopolíticos en la región. La metodología usada por Magnani se basa en la revisión de literatura geopolítica, la teoría del realismo antes mencionada y el análisis específico del caso argentino en la zona marítima indicada en el párrafo anterior.

Magnani, en base a su investigación, indicó que la conducta de Argentina ha sido ambigua en las últimas décadas. Si bien el país logró mejorar su posición de poder e intereses geopolíticos en la Antártida, no pudo hacerlo de la misma manera frente a las Islas del Atlántico Sur. Durante un período comprendido entre 1989 y 1999, se observó una etapa de conciliación en la que Argentina buscó equilibrar estos dos aspectos. Sin embargo, posteriormente ingresó en una etapa de confrontación sin obtener resultados positivos en su disputa con la potencia regional. Además, señaló que, en términos de la política de defensa, las administraciones argentinas no aprovecharon las oportunidades para fortalecer a sus fuerzas armadas y consolidar sus aspiraciones geopolíticas.

La investigación concluyó que la coordinación entre la política exterior y de defensa es de vital importancia para lograr resultados favorables en términos de intereses geopolíticos. Asimismo, se destaca la importancia de responder a los incentivos estructurales del sistema

internacional, ya que la falta de respuesta puede tener perjuicios significativos para un Estado periférico con intereses geopolíticos.

Finalmente, recomendó llevar a cabo investigaciones que permitan comparar y analizar las respuestas de otros Estados periféricos con intereses geopolíticos similares. Esto ayudará a comprender y explicar las diferentes conductas que adoptan en relación con sus intereses geopolíticos. Adicionalmente, planteó la creación de un enfoque analítico que posibilite la descripción, explicación y, en cierto grado, predicción de las acciones de los Estados con poca influencia, basándose en sus intereses geopolíticos en un entorno desfavorable, en relación con la distribución global del poder.

El artículo de Magnani proporcionó un análisis detallado sobre los intereses geopolíticos argentinos en el océano Atlántico, y la utilidad para la tesis del suscrito ha radicado en su enfoque metodológico, resultados, conclusiones y recomendaciones, los cuales han sido objeto de estudio para determinar los intereses geopolíticos del Perú en el océano Atlántico del suroeste.

Mahon y Fanning (2019) señalaron que el propósito de su artículo fue analizar la importancia de la gobernanza regional para alcanzar con éxito los objetivos de desarrollo sostenible al 2030 establecidos por la Organización de las Naciones Unidas, relacionados con los océanos. El estudio se enfocó en las 20 regiones oceánicas del mundo que se caracterizan por la existencia de acuerdos intergubernamentales multinivel relacionados con la gestión basada en ecosistemas.

Los investigadores indicaron que para este estudio se basaron en un marco metodológico que utilizó las 20 regiones oceánicas definidas globalmente por Mahon y Fanning, así como el mismo conjunto de convenios regionales de gobernanza de los océanos en los que se basa su análisis. Estos convenios son los acuerdos multilaterales para los océanos basados en ecosistemas. Se indica que los convenios y la literatura de apoyo para cada región fueron examinados para determinar qué mecanismos de integración, se encontraban establecidos o planificados para la gobernanza regional de los océanos. La literatura revisada incluyó: los textos de acuerdos multilaterales y sus protocolos, sus reglamentos, actas de las reuniones, planes de acción estratégicos, informes finales y otros documentos sobre políticas marinas.

Los investigadores precisaron que una de las necesidades identificadas para fortalecer la gobernanza de los océanos en estas regiones, es el desarrollo de mecanismos regionales de integración y coordinación efectivos. El estudio analizó la implementación o planificación de



estos mecanismos en 20 regiones, así como la aplicabilidad del concepto de "policentricidad" de la gobernanza en las mismas.

Los resultados mostraron que solo cuatro regiones han establecido mecanismos de integración regional considerados necesarios para la gestión basada en ecosistemas, mientras que otros cinco tienen planes para implementar dichos mecanismos. Siete regiones muestran cierto nivel de coordinación intersectorial, ya sea en la pesca, medio ambiente o a nivel subregional en un Gran Ecosistema Marino (LME, por sus siglas en inglés). Cuatro regiones no muestran signos de coordinación regional.

El estudio concluyó que la gobernanza de los océanos en grupos regionales se caracteriza por su naturaleza policéntrica, donde múltiples actores y jurisdicciones interactúan en diferentes etapas de desarrollo. Las políticas integradas, que buscan coordinar diversos aspectos de la gobernanza marina, son difíciles de desarrollar y aún más difíciles de implementar exitosamente debido a la complejidad de múltiples niveles de gobierno y actores involucrados.

En adición, señalaron que la evaluación de la gobernanza marina se ha centrado en la solidez de los planes y principios de buena gobernanza, pero es crucial ir más allá y examinar los resultados tangibles para mejorar la eficacia de estas políticas. Aunque aún se necesita evaluar plenamente el desempeño de los mecanismos de integración en la mayoría de las regiones, existe un potencial significativo para el aprendizaje entre regiones.

Mahon y Fanning recomendaron crear un mecanismo de intercambio de aprendizaje regional específico para la gobernanza de los océanos, que permita un análisis más profundo de las debilidades y fortalezas de los mecanismos de integración en este ámbito. Esto incluiría considerar aspectos conceptuales como la policentricidad de los sistemas multinivel y la gobernanza en red. Se espera que este enfoque contribuya a mejorar la comprensión y la eficacia de la gobernanza marina en diferentes regiones.

Finalmente, destacaron la relevancia de los hallazgos y recomendaciones del estudio en diversos ámbitos y niveles de gobernanza, especialmente en el contexto de desafíos urgentes como el cambio climático, la gobernanza de las áreas fuera del alcance de la jurisdicción nacional, alcanzar los objetivos de desarrollo sostenible relacionados con los océanos y las demandas del crecimiento azul. Estas recomendaciones pueden guiar acciones concretas para mejorar la protección y gestión sostenible de los océanos a nivel regional e internacional.

Los hallazgos y recomendaciones del estudio resultaron ser relevantes para la tesis del suscrito, ya que proporcionó información y perspectivas sobre la gobernanza de los océanos en diferentes regiones, lo que podría guiar acciones concretas para mejorar la protección y gestión sostenible de los océanos a nivel regional e internacional.

Dupuy (2018), señaló que el objeto de su artículo residió en reinterpretar el valor geopolítico de la cuenca del Atlántico Sur en la actualidad. Menciona que esta región ha trascendido su importancia como área estratégica de paso y acceso a recursos y mercados, y se ha convertido en una zona de interés geopolítico debido a diversos factores, como los recursos pesqueros y energéticos, el crecimiento de economías emergentes, presencia militar de potencias como Estados Unidos de América y Reino Unido, exploración de hidrocarburos, prácticas pesqueras, intentos de cooperación regional y la creciente presencia China en las economías sudamericanas.

El autor, mencionó que a través de los ciclos sistémicos de acumulación de Arrighi, la metodología y aportes de Immanuel Wallerstein y Peter Taylor y perspectivas sobre los espacios geográficos propuestas por Lefebvre, pretende analizar esta región desde una mirada geopolítica y económica.

El autor resaltó que el Atlántico Sur representa una región con intereses geopolíticos cuya importancia de recursos ictiológicos y energéticos han alcanzado un nuevo significado, al ya conocido por su importancia estratégica de acceso a otros continentes. Además, menciona que en la última década ha habido un nuevo foco de atención hacia el océano Pacífico, conjunto eurasiático y problemas internos de cada potencia, con lo que se busca reevaluar el valor geopolítico del Atlántico Sur en este contexto.

Dupuy, concluyó que si bien parece que el Atlántico Sur ha quedado relegado a un papel secundario en comparación con el rol que viene ejerciendo el Pacífico en la dinámica mundial, en esta última década, se ha convertido en una zona atractiva y preocupante del planeta, en donde Estados ribereños intentan desarrollar un rol de afirmación de soberanía, y países como Estados Unidos de América y Reino Unido buscan afianzar su presencia militar. Sumado a ello, tenemos iniciativas de cooperación regional, acciones de exploración de los fondos marinos, la pesca, así como una mayor presencia económica-comercial China en el continente sudamericano.

El autor recomendó fortalecer la autonomía argentina y promover un equilibrio de poder más justo y diversificado en el Atlántico Sur. Para ello insistió que es necesario fomentar el

afianzamiento de las organizaciones democráticas en la región, así como impulsar el redimensionamiento económico y la renovación política con tendencias progresistas. Además, dice que es esencial promover la integración en estructuras regionales como el MERCOSUR y la UNASUR en América del Sur, y trabajar en la solución de desafíos estructurales de los Estados africanos, fortaleciendo la presencia y relación con Brasil, promoviendo conexiones sólidas y un intercambio beneficioso a ambos lados del Atlántico. Finalmente, recomendó buscar soluciones propias que se ajusten a sus realidades y necesidades. De esta manera, se podrá construir un futuro más próspero y equitativo en el Atlántico Sur.

El artículo de Dupuy proporcionó una valiosa información sobre los intereses geopolíticos del océano Atlántico suroeste. Sus recomendaciones han sido de utilidad para la tesis desarrollada por el suscrito, brindando pautas para fortalecer la posición del Perú y la región en el contexto geopolítico del Atlántico Sur.

## **2.2. Bases teóricas**

### **2.2.1. Geopolítica.**

Cabrera (2020), señala el concepto clásico de geopolítica acuñado por Rudolf Kjällen como: “la ciencia que concibe el Estado como un organismo geográfico o como un fenómeno en el espacio”. (p. 67)

A continuación, el autor cita la definición de geopolítica de Karl Haushofer como “la base científica del arte de la actuación política en la lucha a vida o muerte de los organismos estatales por el espacio vital”. (p. 67)

Para Castro (2020), la geopolítica es:

La disciplina que se encarga del estudio de las relaciones de poder que nacen de la valoración de los territorios, las riquezas y recursos de todo orden que poseen los países y los usos que les pueden dar, los mismos que deben orientarse al desarrollo del país. Estas valoraciones producen relaciones de cooperación o de conflicto entre los Estados. (p. 11)

Doig (2014), define a la geopolítica como:

Ciencia social que estudia las influencias del poder y las fuerzas relativas que actúan en el espacio físico de un país en la conducción política del Estado; se apoya en hechos históricos, geográficos, sociológicos, estratégicos, económicos, políticos y prospectales; estudia en su conjunto el desarrollo del Estado estructurado en un espacio terrestre, marítimo y aeroespacial, analizando sus múltiples y recíprocas influencias, para deducir sus objetivos y analizar sus proyecciones, a fin de contribuir a promover la seguridad y bienestar de la Nación. (pp. 87-88)

Salgado (2020), define a la geopolítica “como un método de estudio dinámico de la influencia de factores geográficos en el desarrollo de los Estados, con la finalidad de orientar sus políticas internas y externas”. (p. 191)

Blydal (2018), señala que la geopolítica desde el punto de vista académico tiene aproximadamente ciento cincuenta años, periodo en el cual se han vertido distintos enfoques que comparten el deseo de comprender cómo se desarrollan y existen los Estados en un espacio geográfico específico, en donde influyen factores económicos, políticos y militares, entre otros.

El autor, precisa que es a partir del enfoque geopolítico descrito en el párrafo anterior aplicado al ámbito marítimo, que se entenderá “a la geopolítica marítima como una forma de explicar cómo un Estado marítimo ocupa los océanos, mares y estrechos para poder mantener un nivel de influencia tal que le permita contribuir con su propio desarrollo”. (p. 99)

### **2.2.2. Intereses geopolíticos.**

La palabra *Interés*, se refiere al “valor de algo” (Real Academia Española, s.f., definición 2). También, se refiere a “conveniencia o beneficio en el orden moral o material”. (Real Academia Española, s.f., definición 6)

Portillo (2001), haciendo referencia a la palabra geopolítica señala que es frecuente encontrarla como sinónimo de intereses geopolíticos, con lo cual dice que tendría el propósito de expresar un fenómeno. Este fenómeno, indica el autor, requiere: “entender la relación entre lo geográfico y lo político, para aprender a pensar los fenómenos políticos en términos de espacio y los fenómenos geográficos en términos políticos”. (p. 227)

Un fenómeno geopolítico dice: “es la manifestación de la lucha entre grupos humanos traducida en la disputa, combate, pelea, combate o guerra por el predominio (preponderancia,

preeminencia, superioridad, influencia) sobre la totalidad o una porción del espacio geográfico”. (p. 227)

Esquivel (2015), dice que: “el interés nacional de un estado democrático rige la orientación geopolítica del mismo”. (p.72)

El autor, califica a los intereses geopolíticos como una dimensión de la política exterior, y de igual manera, indica que: “todo interés geopolítico se deriva del interés nacional”. (p. 73)

También resalta que la importancia geopolítica de un área geográfica se determina mediante decisiones políticas que involucran la presencia de recursos naturales y/o rutas de comunicación esenciales para los intereses nacionales.

### **2.2.3. Estados ribereños.**

El termino *Estado ribereño* se encuentra definido como “Estado que tiene litoral marítimo o es ribereño de un río o de un lago internacional y que por su condición está en disposición de ejercer su soberanía o jurisdicción sobre esos espacios”. (Real Academia Española, s.f.).

En tal sentido, para efectos del presente trabajo de investigación se han considerado como Estados ribereños del océano Atlántico del suroeste a la República Federativa de Brasil, la República Oriental del Uruguay y la República Argentina.

### **2.2.4. Otros Estados.**

Como *otros Estados*, han sido considerados los Estados Unidos de América y la República Popular China, debido a que son países que según el Índice Elcano de Presencia Global (Real Instituto Elcano, 2022), ocupan el 1° y 2° puesto, respectivamente. Este ránking calcula la proyección de los países fuera de sus fronteras, en los ámbitos económico, militar y blando.

Asimismo, estos dos países son potencias mundiales interesadas en asegurar las rutas marítimas críticas para el comercio y la navegación, tal como se verá en el Capítulo IV.

Adicionalmente, ha sido considerado el Reino Unido, no solo debido a la posición que ocupa en el ránking global mencionado en el párrafo anterior (5°), sino también a su presencia en las Islas Malvinas, Sándwich del Sur y Georgias del Sur, islas cuya soberanía viene siendo

reclamada por la República Argentina desde hace décadas ante diversos foros y organismos internacionales.

Nuestro país, viene respaldando dicho reclamo, siendo la última vez durante la V reunión de la Subcomisión de Asuntos Políticos entre el Perú y Argentina, celebrada en la ciudad de Lima el 20 de abril de 2022, en donde el Vicecanciller peruano “renovó a su par argentino el apoyo del Perú a la legítima aspiración argentina en la cuestión de las Islas Malvinas”. (Ministerio de Relaciones Exteriores, 2022).

### **2.3. Base normativa**

En la Sexta Política de Estado del Acuerdo Nacional (2002), se indica que el Perú se compromete a:

llevar a cabo una política exterior al servicio de la paz, la democracia y el desarrollo, que promueva una adecuada inserción del país en el mundo y en los mercados internacionales, a través de una estrecha vinculación entre la acción externa y las prioridades nacionales de desarrollo. (p. 2)

Con este objetivo el Estado, entre otras:

Promoverá un clima de paz y seguridad a nivel mundial, hemisférico, regional y subregional, con el objeto de crear un ambiente de estabilidad política y de fomento de la confianza, necesario para facilitar el desarrollo de nuestros países y la erradicación de la pobreza;

Fortalecerá una diplomacia nacional que promueva y defienda los intereses permanentes del Estado, proteja y apoye sistemáticamente a las comunidades y empresas peruanas en el exterior, y sea instrumento de los objetivos de desarrollo, expansión comercial, captación de inversiones y de recursos de cooperación internacional. (p. 3)

Alineada con dicha Política de Estado se encuentra el Objetivo Nro. 2 del Plan Estratégico de Desarrollo Nacional al 2050 (CEPLAN, 2023), actualizado mediante Decreto Supremo N° 103-2023-PCM, de fecha 13 de setiembre del 2023, el mismo que se encuentra definido de la siguiente manera:

Gestionar el territorio de manera sostenible a fin de prevenir y reducir los riesgos y amenazas que afectan a las personas y sus medios de vida, con el uso intensivo del conocimiento y las comunicaciones, reconociendo la diversidad geográfica y cultural, en un contexto de cambio climático. (p. 335)

Del objetivo antes indicado se desprende el Objetivo Específico 2.8 “Garantizar la defensa de los intereses nacionales destinados a la paz y seguridad internacional” (p. 355), el cual por medio de dos de sus acciones estratégicas establece lo siguiente:

AE 2.8.7 Seguridad cooperativa: Contribuir a un clima de paz y seguridad internacional en el ámbito subregional, regional y global mediante la implementación de los mecanismos de integración y cooperación en materia de Seguridad y Defensa Nacional en forma sostenida;

AE 2.8.8 Política Exterior: Alcanzar una política exterior responsable, innovadora y constructiva, garantizando la defensa de los intereses nacionales para la mejora de la calidad de vida de su población. (p. 356)

Las acciones estratégicas listadas anteriormente, se encuentran recogidas en la Política Nacional Multisectorial de Seguridad y Defensa Nacional al 2030 (Ministerio de Defensa, 2022), en cuyo Objetivo Prioritario Nro. 1 “Garantizar la defensa de los intereses nacionales destinados a la paz y seguridad internacional”, establece en dos de sus lineamientos lo siguiente:

1.3 Fortalecer las capacidades nacionales destinadas a la defensa de la soberanía e integridad territorial y la protección de la población y el territorio frente a los conflictos y/o amenazas del ámbito externo;

1.4 Implementar los mecanismos para la integración y cooperación en seguridad y defensa nacional. (p. 37)

Como vemos, el presente marco normativo permite el desarrollo del trabajo de investigación propuesto, a través del cumplimiento de los objetivos de la política exterior, seguridad y defensa nacional establecidos en las políticas nacionales y planes de desarrollo descritos en los párrafos precedentes.

#### **2.4. Definiciones conceptuales**

- Geopolítica: Ciencia social que estudia las influencias del poder y las fuerzas relativas que actúan en el espacio físico de un país en la conducción política del Estado; se apoya en hechos históricos, geográficos, sociológicos, estratégicos, económicos, políticos y prospectales; estudia en su conjunto el desarrollo del Estado estructurado en un espacio terrestre, marítimo y aeroespacial, analizando sus múltiples y recíprocas influencias, para deducir sus objetivos y analizar sus proyecciones, a fin de contribuir a promover la seguridad y bienestar de la Nación. (Doig, 2014, p. 87)



- Intereses geopolíticos: el carácter geopolítico de un lugar geográfico es otorgado por decisión política de los estadistas. Tal lugar incluye recursos naturales y/o vías de comunicación indispensables para alcanzar el interés nacional. (Esquivel, 2015, p. 75)
- Poder: la probabilidad de imponer la propia voluntad, dentro de una relación social, aun contra toda la resistencia y cualquiera que sea el fundamento de esa probabilidad. (Weber, 2002, p. 43)
- Estado: Estado es una entidad que demarca un territorio frente al de otras entidades semejantes, proclama autoridad sobre la población de ese territorio y es reconocido como tal Estado por otros Estados y diversas instituciones internacionales. (O'Donnell, 2008, p. 7)
- Territorio: espacio geográfico concreto en un momento dado y con unos límites establecidos, es decir, como áreas geográficas delimitadas. (Sánchez, 1991, p. 14)
- Espacio geográfico: representa el medio en el cual se desarrolla la actividad del hombre, la acción humana y social, o sea, el marco de toda acción, relación, articulación o suceso en el que participa como variable el espacio físico y en el que desarrollan su vida y su actividad los hombres. (Sánchez, 1991, p. 13)
- Intereses políticos: se articulan por ejemplo a través de tratados, organizaciones y normas al nivel internacional. (Blydal, 2018, p. 100)
- Intereses económicos: se manifiestan en el uso económico de los espacios marítimos como la pesca, la extracción de hidrocarburos y minerales, tanto como el comercio marítimo. (Blydal, 2018, p. 100)
- Intereses de seguridad: se expresan como las actividades para mantener la integridad territorial, la seguridad física de los ciudadanos y la soberanía del Estado en las aguas costeras de un Estado litoral, a través de las fuerzas armadas, los guardacostas y otras entidades de seguridad nacional. (Blydal, 2018, p. 100)
- Acuerdo Nacional: es un foro de diálogo y construcción de consensos, conformado por los tres niveles de gobierno, partidos políticos con representación en el Congreso y organizaciones de la sociedad civil con presencia nacional. (Acuerdo Nacional, 2002)
- Políticas de Estado: son documentos esencialmente políticos, elaborados y aprobados sobre la base del diálogo y construcción de consensos, que proponen cambios en aspectos políticos y socioeconómicos con la finalidad de alcanzar el bien común en el marco del desarrollo sostenible y gobernabilidad democrática. (Acuerdo Nacional, 2002)
- Plan Estratégico de Desarrollo Nacional (PEDN) al 2050: es un instrumento del planeamiento estratégico que tiene por finalidad orientar la acción del Estado; al mismo

tiempo que orienta los esfuerzos del conjunto de la sociedad para alcanzar el desarrollo armónico y sostenido del país. (CEPLAN, 2023)

- **Objetivos Nacionales:** son propósitos por alcanzar a nivel nacional que expresan cambios significativos en el bienestar de la población y en el desarrollo sostenible del país en el largo plazo. (CEPLAN, 2023)
- **Objetivos específicos:** son propósitos en aspectos determinados que conducen a la mejora sustancial de las condiciones de vida de la población y al desarrollo sostenible del país en el largo plazo. Su cumplimiento está orientado para alcanzar los objetivos nacionales del PEDN. (CEPLAN, 2023)
- **Acciones estratégicas:** son cambios que se buscan alcanzar para mejorar las condiciones de vida de la población en el mediano plazo y que contribuyen al cumplimiento de los objetivos específicos del PEDN. (CEPLAN, 2023)
- **Objetivos prioritarios:** son condiciones que se pretenden alcanzar para eliminar o reducir las causas y efectos del problema público identificado en la Política Nacional Multisectorial de Seguridad y Defensa Nacional. (MINDEF, 2022)
- **Talasocracia:** Según Castro (2020), el término talasocracia, de origen griego, fue acuñado por los creadores de civilizaciones para expresar la importancia de controlar y dominar el mar. En ese contexto, define talasocracia como el dominio del mar, logrado mediante dos elementos fundamentales: barcos mercantes y puertos. Dice además que, en la actualidad, este dominio se extiende a una red de infraestructuras como carreteras, ferrocarriles, depósitos de almacenamiento y servicios logísticos que facilitan el transporte marítimo de diversos recursos, integrando, además, aeropuertos, helipuertos y diversos servicios para optimizar la gestión integral de la actividad marítima.
- **Telurocracia:** Según Castro (2021), el término telurocracia hace referencia a naciones que han centrado sus operaciones principalmente en la parte terrestre o continental. En algunos casos, estos países carecen de acceso al mar o tienen limitadas sus conexiones marítimas debido a la concentración de su administración e industria en el ámbito continental. El autor refiere que el Perú debería convertirse en una telurocracia fomentando la puesta en valor de su geografía y el necesario desarrollo continental.

Asimismo, como parte de las definiciones conceptuales del presente trabajo de investigación, es preciso mencionar los distintos conceptos de zonas marítimas establecidas por la Convención de las Naciones Unidas sobre el Derecho del Mar de 1982 (CONVEMAR), las cuales se encuentran definidas en función de su proximidad a la costa y su jurisdicción, y son las que se indican a continuación:

1. Mar territorial: descrito en la Parte II de la CONVEMAR, es el espacio de mar que se proyecta hasta las 12 millas marinas, contadas desde las líneas de base determinadas para tal fin. Dentro del mar territorial, los Estados ribereños ejercen plena soberanía, incluyendo el derecho a establecer leyes y regulaciones, así como a controlar y fiscalizar las actividades realizadas en esa zona. “Esta soberanía se extiende al espacio aéreo sobre el mar territorial, así como al lecho y al subsuelo de ese mar”. (p. 31)
2. Zona contigua: descrita en el artículo 33° de la CONVEMAR, como una zona adyacente al mar territorial que se extiende hasta una distancia máxima de 24 millas marinas, contadas desde las líneas de base a partir de las cuales se mide la anchura del mar territorial. En esta zona, los Estados ribereños pueden adoptar las medidas requeridas para:
  - a. Prevenir las infracciones de sus leyes y reglamentos aduaneros, fiscales, de inmigración o sanitarios que se cometan en su territorio o en su mar territorial;
  - b. Sancionar las infracciones de esas leyes y reglamentos cometidas en su territorio o en su mar territorial. (p. 41)
3. Zona económica exclusiva (ZEE): definida en el artículo 55° de la CONVEMAR, se extiende desde el límite exterior del mar territorial hasta una distancia máxima de 200 millas náuticas, contadas desde las líneas de base a partir de las cuales se mide la anchura del mar territorial. En la ZEE, los Estados ribereños tienen:
  - a. Derechos de soberanía para los fines exploración y explotación, conservación y administración de los recursos naturales, tanto vivos como no vivos, de las aguas suprayacentes al lecho y del lecho y el subsuelo del mar, y con respecto a otras actividades con miras a la exploración y explotación económicas de la zona, tal como la producción de energía derivada del agua, de las corrientes y de los vientos;
  - b. Jurisdicción, con arreglo a las disposiciones pertinentes de esta Convención, con respecto a:
    - i) El establecimiento y la utilización de islas artificiales, instalaciones y estructuras;
    - ii) La investigación científica marina;
    - iii) La protección y preservación del medio marino;
  - c. Otros derechos y deberes previstos en esta Convención. (pp. 51)

4. Plataforma continental: definida en el artículo 76° de la CONVEMAR, es una zona de un Estado ribereño que:

Comprende el lecho y subsuelo de las áreas submarinas que se extienden más allá de su mar territorial y a lo largo de la prolongación natural de su territorio hasta el borde exterior del margen continental, o bien hasta una distancia de 200 millas marinas contadas desde las líneas de base a partir de las cuales se mide la anchura del mar territorial, cuando este borde se extiende más allá de esa distancia. (p. 63)

Los Estados ribereños tienen derechos sobre la exploración y explotación de los recursos naturales de la plataforma continental.

5. Alta mar: descrita en la Parte VII de la CONVEMAR, es el área marítima más allá de las zonas marítimas mencionadas anteriormente. Los Estados tienen libertad de navegación, sobrevuelo, pesca y otros usos legales de la alta mar especificados en dicha convención. También tienen la responsabilidad de proteger y conservar los recursos marinos.
6. La Zona: se encuentra definida en la Parte XI de la CONVEMAR, y se constituye como “patrimonio común de la humanidad”. (p. 84)

En la Zona:

Ningún Estado podrá reivindicar o ejercer soberanía o derechos soberanos sobre parte alguna de la Zona o sus recursos, y ningún Estado o persona natural o jurídica podrá apropiarse de parte alguna de la Zona o sus recursos. No se reconocerán tal reivindicación o ejercicio de soberanía o de derechos soberanos ni tal apropiación. (p. 84)

## CAPÍTULO III. METODOLOGÍA

### 3.1. Diseño metodológico

La presente investigación para obtener el grado académico de Maestro en Política Marítima, a partir de lo propuesto por Hernández-Sampieri y Mendoza (2018), tuvo un enfoque metodológico cualitativo de diseño fenomenológico. El citado autor describe el diseño fenomenológico como un diseño de investigación cuyo “propósito principal es explorar, describir y comprender las experiencias de las personas respecto a un fenómeno y descubrir los elementos en común de tales vivencias” (p. 548). Es por ello, que para el presente trabajo de investigación se llevaron a cabo entrevistas, recopilación de experiencias y revisión de documentos, a partir de las cuales se desarrolló el enfoque metodológico propuesto, aunado con el modelo de enfoque geopolítico de Blydal (2019).

### 3.2. Población y muestra

#### 3.2.1. Población de estudio.

Dado que se ha adoptado un enfoque cualitativo, no se ha tomado en cuenta la realización de un estudio que involucre a una población específica.

#### 3.2.2. Muestra.

Considerando el enfoque cualitativo de esta investigación, se recopiló una muestra de estudio a través de entrevistas dirigidas a diversos grupos de profesionales. Esto incluyó Oficiales de la Marina de Guerra del Perú, en actividad y retiro, con experiencia en temas de geopolítica, funcionarios del Ministerio de Relaciones Exteriores, así como académicos y profesionales con experiencia en el tema desarrollado.

Para tal efecto, fueron considerados los siguientes grupos de profesionales y especialistas como entrevistados:

Grupo 1: Oficiales con experiencia en temas de geopolítica

- Vicealmirante (r) Magíster Fernando D'Alessio Ipinza, presidente del Centro de Investigación para la Transformación y Modernidad Estratégica (CITME) Think Action Tank.
- Contralmirante (r) Magíster Jean Jesu Doig Camino, miembro de Número y Coordinador Académico del Instituto de Estudios Histórico-Marítimos del Perú (IEHMP).
- Contralmirante (r) Magíster Fernando Palomino Milla. Profesor de Política Marítima,

Globalización y Política Económica Internacional Universidad San Ignacio de Loyola.

- Contralmirante Magíster José Regalado Zegarra, Agregado de Defensa y Naval a la Embajada del Perú en el Reino Unido de Reino Unido e Irlanda del Norte y Representante Permanente Alternativo del Perú ante la Organización Marítima Internacional (OMI).
- Capitán de Navío Magíster Ricardo Fallaque Yauri, Agregado Naval a la Embajada del Perú en la República Argentina, concurrente en la República Oriental del Uruguay.
- Capitán de Navío Magíster Juan Pacheco Zimic, Agregado Naval a la Embajada del Perú en la República Federativa de Brasil.

Grupo 2: Funcionarios del Ministerio de Relaciones Exteriores

- Primera secretaria Magíster Kory del Carpio, jefa del Departamento Argentina y Uruguay.

Grupo 3: Académicos y profesionales peruanos

- Magíster Juan Ramírez Larizbeascoa, representante del Perú ante el Parlamento Andino para el periodo 2021-2026.
- Magíster Alejandro Jiménez Morales, Gerente de Negocios de la Beneficencia de Lima.
- Doctor Jaime Castro Contreras, especialista en asuntos de seguridad, defensa nacional, seguridad hemisférica, geopolítica y relaciones civil-militares.

Asimismo, para la muestra del análisis documental, se consideraron los siguientes textos:

- Políticas de Estado del Acuerdo Nacional. (Acuerdo Nacional, 2002).
- Acta N° A/75/616, de la 44° Reunión Anual de ministros de Relaciones Exteriores del Grupo de los 77 de la Organización de las Naciones Unidas. (Asamblea General de las Naciones Unidas, 2020).
- Ley N° 13.187 de 2015, mediante la cual se crea el “Día Nacional de la Amazonia Azul” en Brasil. (Cámara Legislativa de Brasil, 2015).
- Press release: Marine research expedition heads to two remote UK Overseas Territories [Nota de Prensa: Una expedición de investigación marina se dirige a dos remotos territorios de ultramar del Reino Unido]. (Centre for Environment, Fisheries and Aquaculture Science, 2019).
- Plan Estratégico de Desarrollo Nacional al 2050. (Centro Nacional de Planeamiento Estratégico - CEPLAN, 2023)
- Discurso de Alberto Fernández ante la ONU. (CNN en español, 2022).

- Política Nacional Marítima del Perú. (Comisión Multisectorial de la Acción del Estado en el Ámbito Marítimo – COMAEM, 2019).
- Constitución de la Nación Argentina. (Congreso de la Nación Argentina, 1995).
- Press Release: Blue Belt Programme launches Training Programme for UK Overseas Territories [Nota de Prensa: El programa Blue Belt lanza un programa de formación para los territorios de ultramar del Reino Unido]. (Foreign, Commonwealth & Development Office, 2021).
- Speech: Falkland Islands: UK statement to the Organization of American States, 23 June 2023 [Discurso: Nota de Prensa: Discurso Islas Falklands: declaración del Reino Unido ante la Organización de los Estados Americanos, 23 de junio de 2023]. (Foreign, Commonwealth & Development Office, 2023).
- Información de la página web del Comando del 8vo Distrito Naval de la Marina de Brasil. (Marina de Brasil, s.f.).
- Livro Branco de Defesa Nacional. (Ministério da Defesa Brasil, 2020).
- Política Nacional de Defesa de Brasil. (Ministério da Defesa Brasil, 2020).
- Estratégia Nacional de Defesa de Brasil. (Ministério da Defesa Brasil, 2020).
- Libro Blanco de la Defensa Argentino. (Ministerio de Defensa Argentino, 2015).
- Información para la Prensa N° 269/22: Cafiero destacó ante sus pares del BRICS que “las economías emergentes deben ser el motor de una recuperación económica inclusiva”. (Ministerio de Relaciones Exteriores, Comercio Internacional y Culto de Argentina, 2022).
- Mensaje del ministro de Relaciones Exteriores de la República Popular China. (Ministerio de Relaciones Exteriores de la República Popular China, s.f.).
- Libro Blanco de la Defensa Nacional. (Ministerio de Defensa del Perú, 2006).
- Política Nacional Multisectorial de Seguridad y Defensa Nacional al 2030. Resumen Ejecutivo. (Ministerio de Defensa del Perú, 2022).
- Comunicado Oficial del Ministerio de Relaciones Exteriores. (Ministerio de Relaciones Exteriores del Perú, 2022).
- Seminario sobre Planeamiento Espacial Marítimo (PEM) de la Amazonía Azul. (Ministério do Meio Ambiente e Mudança do Clima do Brasil, 2023).
- Transcript: President Xi Jinping's report to China's 2022 party congress [Nota de Prensa: Informe del presidente Xi Jinping al Congreso de China 2022]. (Nikkei Asia, 2022).
- Constitución de la República. (Poder Legislativo de la República Oriental del Uruguay, 1967).

- Ley Marco de Defensa Nacional. (Poder Legislativo de la República Oriental del Uruguay, 2010).
- Directiva de Política de Defensa Nacional. (Poder Ejecutivo de la República Argentina, 2021).
- Política de Defensa Nacional. (Poder Ejecutivo de la República Oriental del Uruguay, 2014).
- Política de Defensa Nacional. (Poder Ejecutivo de la República Oriental del Uruguay, 2021).
- Noticia: El presidente Alberto Fernández destacó la Cuestión Malvinas como política de Estado. (Portal Oficial del Estado Argentino Argentina.gob.ar, 2022).
- China White Paper on National Defense in new era [Libro Blanco de la Defensa Nacional - La defensa nacional de China en la nueva era]. (República Popular de China, 2019).
- U.S. National Security Strategy [Estrategia de Seguridad Nacional de los Estados Unidos de América]. (The White House, 2022).
- Fact Sheet: 32 Countries Launch the Partnership for Atlantic Cooperation [Declaración de la Casa Blanca: 32 países lanzan la Asociación para la Cooperación Atlántica]. (The White House, 2023).
- A Strong Britain in an-Age of Uncertainty: The National Security Strategy [Una Gran Bretaña fuerte en una era de incertidumbre: la Estrategia de Seguridad Nacional]. (UK Prime Minister, 2010).
- Global Britain in a competitive age. The Integrated Review of Security, Defence, Development and Foreign Policy [Revisión Integrada de la Política de Seguridad, Defensa, Desarrollo y Exterior]. (UK Prime Minister, 2021).
- Integrated Review Refresh 2023 - Responding to a more contested and volatile world [Revisión Integrada Actualizada 2023]. (UK Prime Minister, 2023).
- Informe Anual de Comercio Exterior 2022. (Uruguay XXI, 2022).
- Noticia: Uruguay y China fortalecen lazos diplomáticos y comerciales. (Uruguay XXI, 2023).
- 2022 National Defense Strategy of the United States of America [Estrategia de Defensa Nacional 2022 de los Estados Unidos de América]. (U.S. Department of Defense, 2022).
- Press Note: Secretary Blinken Launches the Partnership for Atlantic Cooperation [Nota de Prensa: El secretario Blinken lanza la Asociación para la Cooperación Atlántica]. (U.S. Department of State, 2023).



### 3.3. Tema, unidades temáticas y unidades de análisis

En la Tabla 1 que se presenta a continuación, se consignan las categorías de estudio y unidades de análisis consideradas en la investigación.

**Tabla 1**

*Categorías de estudio y unidades de análisis*

No	Categorías de estudio	Definición conceptual	Unidades de análisis
1	Geopolítica	Ciencia social que estudia las influencias del poder y las fuerzas relativas que actúan en el espacio físico de un país en la conducción política del Estado; se apoya en hechos históricos, geográficos, sociológicos, estratégicos, económicos, políticos y prospectales; estudia en su conjunto el desarrollo del Estado estructurado en un espacio terrestre, marítimo y aeroespacial, analizando sus múltiples y recíprocas influencias, para deducir sus objetivos y analizar sus proyecciones, a fin de contribuir a promover la seguridad y bienestar de la Nación (Doig, 2014, p. 87).	Poder Estado Territorio
2	Intereses Geopolíticos	El carácter geopolítico de un lugar geográfico es otorgado por decisión política de los estadistas. Tal lugar incluye recursos naturales y/o vías de comunicación indispensables para alcanzar el interés nacional (Esquivel, 2015, p. 75).	Intereses políticos Intereses económicos Intereses de seguridad

### 3.4. Formulación de hipótesis

De acuerdo con el carácter cualitativo de la tesis, y según lo descrito por Hernández-Sampieri y Mendoza (2018, p. 401), las hipótesis son inducidas por el investigador y calificadas como hipótesis generales, las cuales son derivadas del resultado del trabajo de estudio.

En tal sentido, la hipótesis será presentada al finalizar la investigación como parte del producto de todo el proceso cualitativo de integración de los criterios planteados por los entrevistados, al análisis documental y las apreciaciones del suscrito.

### 3.5. Técnicas e instrumentos de recolección de datos

Considerando el enfoque cualitativo de la investigación, las técnicas e instrumentos de recolección de datos aplicados fueron entrevistas y el análisis de documentos.

Respecto a las entrevistas, el instrumento aplicado fue un cuestionario de preguntas semi estructurado, validado mediante el juicio de expertos, que luego fue puesto a disposición de los funcionarios que brindaron acceso a información de utilidad para la realización del presente trabajo.

Sobre el análisis documental, se llevó a cabo la revisión de documentos en donde se rescata la postura oficial de los países en consulta, tales como Libros Blancos de Defensa, Políticas y Estrategias de Seguridad y Defensa Nacional, Comunicados de Prensa, así como discursos de jefes de Estado y altas autoridades ante organismos internacionales, entre otros. La información utilizada provino de fuente abierta, no siendo necesario considerar información clasificada.

### **3.6. Técnicas para el procesamiento de la información y prueba de hipótesis**

Para el procesamiento de la información y prueba de hipótesis en este trabajo de investigación de enfoque metodológico cualitativo de diseño fenomenológico, nos basamos en el enfoque propuesto por Hernández-Sampieri y Mendoza (2018. p. 583), que implicó desarrollar una narrativa general y presentar de manera detallada y significativa las categorías y unidades de análisis.

En primer lugar, se realizó una revisión exhaustiva de la literatura existente relacionada con los intereses geopolíticos del Perú en el océano Atlántico del suroeste. Esta revisión permitió identificar las principales teorías, enfoques y debates existentes en el campo de estudio, así como las perspectivas de otros investigadores en relación con el tema.

A continuación, el suscrito elaboró un cuestionario de entrevistas que fue validado mediante el juicio de expertos, antes de ser aplicado a los especialistas a entrevistar. Estas entrevistas permitieron obtener perspectivas y opiniones informadas de personas con conocimiento y experiencia en el tema. Se exploraron sus puntos de vista sobre los intereses geopolíticos del Perú en la zona marítima definida, así como los factores que influyen en la toma de decisiones y las estrategias adoptadas por el país en esta área.

Además, se confeccionó una guía para el análisis documental, la cual fue validada por el asesor técnico y metodológico del suscrito. Estos documentos proporcionaron información adicional sobre las acciones y posturas adoptadas por el Perú en relación con sus intereses geopolíticos.

Finalmente, se llevó a cabo el análisis de la información recopilada. Este análisis permitió realizar una interpretación profunda de los datos y respaldar la formulación y prueba de hipótesis en relación con los intereses geopolíticos del Perú en el océano Atlántico del suroeste.

### **3.7. Aspectos éticos**

El suscrito reconoce la importancia de mantener altos estándares éticos en todo el proceso de investigación y redacción.

Los aspectos que serán abordados serán los siguientes: integridad académica, confidencialidad y privacidad de los participantes, obtención de consentimiento informado, evitar conflictos de interés, protección de derechos de autor, divulgación responsable, colaboración, reconocimiento, y cumplimiento de normativas.

El autor se compromete a seguir estos principios éticos, garantizando la originalidad de su trabajo, respetando la confidencialidad de los participantes, citando adecuadamente las fuentes, divulgando los hallazgos de manera responsable y respetando las regulaciones y políticas aplicables.

Con ello se muestra el compromiso del autor con la integridad y la ética en la realización de la tesis de grado.

## **CAPÍTULO IV: RESULTADOS DE LA INVESTIGACIÓN**

En este capítulo, se presentará la parte medular de la investigación, en donde se desvelarán y analizarán los resultados obtenidos a partir de la aplicación de los instrumentos de investigación. Estos instrumentos, en particular, han consistido en entrevistas y análisis de documentos, los cuales han sido cuidadosamente seleccionados y aplicados para cumplir con los objetivos de este estudio.

Las entrevistas, como uno de los pilares de la obtención de datos primarios, se han llevado a cabo con precisión y atención meticulosa. A través de las respuestas e interacción con los participantes, se ha recopilado información valiosa que arrojará luz sobre los aspectos clave de la investigación. Cada respuesta proporcionada por los entrevistados se ha registrado y procesado con el objetivo de identificar perspectivas que permitan una comprensión más profunda del tema en estudio.

Paralelamente, el análisis de documentos ha constituido otra fuente vital de datos. Los documentos revisados han sido sometidos a un escrutinio minucioso. Esta fase ha permitido recuperar valiosa información que respalda la construcción de argumentos sólidos en el marco de la investigación.

La verificación de cumplimiento de los objetivos específicos se convierte en un hito importante en esta etapa. Cada resultado obtenido será cotejado cuidadosamente con los objetivos específicos establecidos al inicio del estudio. Esta comparación será crucial para determinar si los pasos dados y los datos obtenidos están en línea con lo que se propuso alcanzar en la investigación.

Asimismo, se realizará una evaluación del correspondiente cumplimiento del objetivo general de la tesis. Este objetivo, que sirve como faro conductor de todo el trabajo, será analizado a la luz de los resultados presentados, con el fin de determinar en qué medida se ha logrado el propósito fundamental del estudio.

Finalmente, este capítulo será el escenario de la contrastación de las hipótesis de investigación. Cada hipótesis será sometida a un riguroso escrutinio, donde se compararán los datos recopilados con las afirmaciones planteadas inicialmente. Este proceso permitirá evaluar si las hipótesis se confirman o refutan, y ofrecerá una perspectiva crítica sobre la dirección de la investigación.

## **4.1. Entrevistas realizadas**

### ***4.1.1. Elaboración y validación de los cuestionarios***

El proceso de elaboración y validación del cuestionario para las entrevistas en esta tesis ha sido meticuloso y altamente colaborativo, a través de la participación y juicio de un grupo de expertos.

Se trató de una entrevista semi estructurada, que pretendió profundizar en los puntos de vistas, opiniones y experiencias de los profesionales consultados respecto a los aspectos técnicos que aborda esta investigación, la cual presenta como objetivo general identificar los intereses geopolíticos del Perú en el océano Atlántico del suroeste.

El contenido temático a considerar en las entrevistas responde a la categoría de estudio intereses geopolíticos, previamente abordada en el epígrafe 2.2.2, y lo definido por Esquivel (2015). La definición de la categoría de estudio antes indicada se encuentra descrita en la Tabla 1 del presente trabajo de investigación, en la cual aparece su definición y unidades de análisis respectivas.

Es a partir de esta categoría, que se han abordado en las entrevistas los criterios y puntos de vistas que los especialistas consultados pudieran tener, sobre las unidades de análisis intereses políticos, intereses económicos e intereses de seguridad, señaladas en la tabla de referencia del párrafo anterior, y cuyas definiciones se encuentran citadas de Blydal (2018) y figuran en el epígrafe 2.4 del presente documento.

Al término de un proceso de análisis y revisión, los cuestionarios fueron validados como se muestra en el Anexo 1, por los siguientes profesionales:

1. Doctor Carl Johan Blydal (Asesor técnico)
2. Doctor Joaquín Reinaldo Lombira Echevarría (Asesor metodológico)
3. Contralmirante Licenciado César Chávez Parodi

### ***4.1.2. Procedimientos organizativos para la realización de las entrevistas***

Las entrevistas fueron dirigidas a los siguientes profesionales, cuya hoja de vida resumida se remite por Anexo 2:

Grupo 1: Oficiales con experiencia en temas de geopolítica

- Vicealmirante (r) Magíster Fernando D'Alessio Ipinza, presidente del Centro de Investigación para la Transformación y Modernidad Estratégica (CITME) Think Action Tank.

- Contralmirante (r) Magíster Jean Jesu Doig Camino, miembro de Número y Coordinador Académico del Instituto de Estudios Histórico-Marítimos del Perú (IEHMP).
- Contralmirante (r) Magíster Fernando Palomino Milla. Profesor de Política Marítima, Globalización y Política Económica Internacional Universidad San Ignacio de Loyola.
- Contralmirante Magíster José Regalado Zegarra, Agregado de Defensa y Naval a la Embajada del Perú en el Reino Unido de Reino Unido e Irlanda del Norte y Representante Permanente Alterno del Perú ante la Organización Marítima Internacional (OMI).
- Capitán de Navío Magíster Ricardo Fallaque Yauri, Agregado Naval a la Embajada del Perú en la República Argentina, concurrente en la República Oriental del Uruguay.
- Capitán de Navío Magíster Juan Pacheco Zimic, Agregado Naval a la Embajada del Perú en la República Federativa de Brasil.

#### Grupo 2: funcionarios del Ministerio de Relaciones Exteriores

- Primera secretaria Magíster Kory del Carpio, jefa del Departamento Argentina y Uruguay.

#### Grupo 3: Académicos y profesionales peruanos

- Magíster Juan Ramírez Larizbeascoa, representante del Perú ante el Parlamento Andino para el periodo 2021-2026.
- Magíster Alejandro Jiménez Morales, Gerente de Negocios de la Beneficencia de Lima.
- Doctor Jaime Castro Contreras, especialista en asuntos de seguridad, defensa nacional, seguridad hemisférica, geopolítica y relaciones civil-militares.

Los entrevistados fueron contactados por el suscrito, comunicándoles el interés de su participación en la presente investigación en calidad de entrevistado, remitiéndoles el documento de solicitud de consentimiento informado, cuyo formato se remite por Anexo 3.

Cabe precisar, que los participantes respondieron afirmativamente, presentando sus correspondientes aceptaciones mediante la remisión de sus consentimientos informados, tal como se aprecia en el Anexo 4.

#### ***4.1.3. Resultados de las entrevistas***

Tal como se comentó líneas arriba, las entrevistas a especialistas constituyeron una fuente de conocimiento sobre los diversos intereses geopolíticos que podría tener el Perú en el océano Atlántico del suroeste, así como de aquellos Estados ribereños y otros Estados que puedan tener intereses en dicha zona marítima.

Los resultados de las entrevistas que se remiten por Anexo 5, han sido organizados especificando los grupos señalados en el epígrafe 4.1.2, lo cual ha permitido ver los diferentes enfoques en las respuestas de los entrevistados, punto de sumo interés al ser una investigación de tipo cualitativa, en donde su experiencia y bagaje académico enriquecen el encargo dado.

#### ***4.1.4. Análisis de los resultados de las entrevistas***

##### **4.1.4.1. Opiniones sobre los intereses geopolíticos de los Estados ribereños del océano Atlántico del suroeste, en esa área marítima.**

Intereses geopolíticos de los Estados ribereños en el ámbito político:

Los Estados ribereños del océano Atlántico del suroeste, que incluyen a Brasil, Uruguay, y Argentina, muestran una clara convergencia en sus intereses geopolíticos en el ámbito político. A través de las respuestas proporcionadas, se destaca una serie de puntos comunes que subrayan la importancia estratégica de la región.

- **Conexión histórica y económica entre Argentina y Brasil:** En primer lugar, la conexión histórica y económica entre Argentina y Brasil emerge como un factor fundamental en la dinámica geopolítica de la región. La formación del MERCOSUR, integrado por estos dos países junto con Uruguay y Paraguay, se presenta como un elemento relevante que, a pesar de no haber alcanzado todo su potencial, sigue siendo un grupo económico de importancia. Además, se menciona la mirada de Perú hacia el Atlántico del suroeste, evidenciando la necesidad de considerar alianzas y conexiones en la región.
- **Seguridad y preservación de recursos naturales:** La seguridad y la preservación de recursos naturales emergen como preocupaciones compartidas. La preservación de las LLCCMM en el Atlántico Sur y la vigilancia del Estrecho de Buena Esperanza son aspectos resaltados, especialmente por Brasil, que busca mantener y proyectar su poder naval en la región. La referencia al Libro Blanco de Brasil subraya su interés en la paz y seguridad del Atlántico Sur, destacando áreas estratégicas relevantes para el comercio mundial.
- **Participación en bloques y alianzas internacionales:** La participación en bloques y alianzas internacionales es un tema recurrente en las respuestas. Argentina recientemente se ha unido a BRICS, mientras que Brasil busca liderazgo en la zona. La importancia del MERCOSUR como marco de cooperación regional también se destaca, con un énfasis en mejorar acuerdos y atraer más Estados adherentes para fortalecer la presencia y la influencia en la región.

- **Visión estratégica de Brasil hacia la Amazonia Azul:** La visión estratégica de Brasil hacia la Amazonia Azul, con la ampliación de su zona económica exclusiva, y la inversión en la industria militar para resguardar su ámbito marítimo, demuestran una planificación a largo plazo y una acción concreta para proteger sus intereses en la región.
- **Defensa de la soberanía y referencia a conflictos futuros:** La defensa de la soberanía, especialmente en relación con las Islas Malvinas por parte de Argentina, resalta la importancia de aspectos territoriales y de seguridad. La referencia al potencial impacto de escenarios futuros, como conflictos convencionales o nucleares, subraya la necesidad de evaluar los posibles cambios en la relevancia geopolítica de la región en función de los eventos globales.

En resumen, los Estados ribereños del océano Atlántico del suroeste comparten intereses geopolíticos en la preservación de la seguridad, la promoción de acuerdos económicos y comerciales, la defensa de la soberanía territorial, y la participación en alianzas internacionales. Estos elementos conforman un panorama geopolítico complejo y estratégico que requiere una atención continua en el ámbito político para garantizar la estabilidad y el desarrollo de la región.

Intereses geopolíticos de los Estados ribereños en el ámbito económico:

Los Estados ribereños del océano Atlántico del suroeste muestran diversos intereses geopolíticos en el ámbito económico, resaltando puntos en común en las respuestas proporcionadas:

- **Recursos naturales y economía marítima:** Existe consenso sobre la importancia de los recursos naturales del océano Atlántico del suroeste, tanto renovables como no renovables. La explotación de hidrocarburos, la pesca, y otros recursos marinos son factores clave en los intereses económicos de la región.
- **Rutas comerciales y cooperación regional:** La geografía estratégica de la región, con el estrecho de Magallanes como punto de paso, la convierte en un área de gran relevancia para las rutas comerciales. La cooperación regional, como a través de organizaciones como el Foro de Cooperación América del Sur-África (ASA), se considera esencial para abordar cuestiones económicas como la pesca sostenible y la protección del medio ambiente marino.
- **Influencia de Brasil y Argentina:** Brasil emerge como un actor central en la región, tanto por su crecimiento económico como por sus aspiraciones de control y preservación de la



soberanía marítima, especialmente en el Presal. Argentina también busca preservar su espacio marítimo y defender sus intereses económicos en las Islas Malvinas.

- Relaciones internacionales y alianzas estratégicas: La participación en organismos internacionales y alianzas estratégicas, como el BRICS y el MERCOSUR, se destaca como parte de la estrategia para potenciar los mercados y la posición económica de la región.
- Importancia de China y relaciones comerciales: Se reconoce la importancia de mantener buenas relaciones con China, destacando su papel como principal importador de materias primas y productos primarios de los Estados ribereños. Además, se enfatiza la relevancia de la relación económica con Asia, que puede realizarse a través de diversas rutas marítimas.

En resumen, los Estados ribereños del océano Atlántico del suroeste comparten intereses en la explotación de recursos naturales, el desarrollo de rutas comerciales, la cooperación regional, la influencia geopolítica de Brasil y Argentina, la participación en alianzas internacionales y el mantenimiento de relaciones comerciales estratégicas con actores globales, especialmente China. Estos elementos conforman una red compleja de intereses económicos que afectan la dinámica geopolítica de la región.

Intereses geopolíticos de los Estados ribereños en el ámbito de la seguridad:

Basándonos en las respuestas proporcionadas por los entrevistados, se puede consolidar la opinión sobre los posibles intereses geopolíticos en el ámbito de seguridad de los Estados ribereños del océano Atlántico del suroeste de la siguiente manera:

- Cooperación hemisférica y regional: Existe un reconocimiento general de la importancia de la cooperación hemisférica, especialmente a través de iniciativas como UNITAS, promoviendo la idea de "una América para los americanos". Sin embargo, se señala históricamente la falta de una unión efectiva entre los países sudamericanos en cuestiones de seguridad.
- Soberanía y territorialidad: Los Estados ribereños del océano Atlántico del suroeste podrían priorizar la seguridad en términos de incrementar medios y recursos para fortalecer su soberanía e integridad territorial. Se sugiere que un escenario futuro podría generar un aumento de adquisición de armamento y una actitud reforzada en conciencia y seguridad nacional.

- Control estratégico del Atlántico Sur: Brasil destaca por su interés en la seguridad marítima y el control estratégico del Atlántico Sur. Se menciona que Argentina, aunque contribuye a la seguridad marítima, tiene limitaciones en medios navales y podría desempeñar un papel más discreto en dicha zona marítima.
- Control de espacios marítimos y recursos: Existe una intencionalidad sostenida para el ejercicio del control de espacios marítimos y sus recursos. Se destaca la importancia de controlar las arterias vitales de comunicaciones, puntos estratégicos cuidadosamente evaluados como los tres estrechos entre el Atlántico y el Pacífico (Magallanes, Beagle y Drake); y la costa sudafricana con el acceso al océano Índico; así como los contornos sudamericanos y africanos vulnerables por sus reservas en materias primas mineras.
- Alianzas para combatir amenazas comunes: Dada la amplitud del sector, se subraya la necesidad de alianzas con otros Estados para combatir amenazas comunes en la región, como la pesca ilegal, el tráfico ilegal de drogas y las organizaciones criminales.
- Desarrollo de industria militar y estrategia brasileña: Brasil, con la denominación de la "Amazonia Azul", ha desarrollado una estrategia integral. Cada rama de las fuerzas armadas tiene asignada una responsabilidad específica y para lo cual disponen con los respectivos presupuestos y empresas con las cuales efectúan el desarrollo tecnológico. Es por esto, que la industria relacionada con la seguridad en Brasil se encuentra muy avanzada e incluso se encuentran ofreciendo la entrega de sus productos a países vecinos, en busca de nuevos mercados fuera del continente.
- Exportación de tecnología en defensa por Argentina: Argentina destaca por exportar tecnología en materia de defensa, colocándola en ventaja en relación con otros países de la región. La cuestión de las Islas Malvinas se presenta como un asunto clave de soberanía y seguridad.
- Limitaciones en capacidad militar: Se reconoce que estos países tienen una capacidad militar significativamente inferior a otras potencias mundiales, lo que los coloca en desventaja en caso de un conflicto directo con bloques como los Estados Unidos de América, China, Rusia, India, la Unión Europea u otros aliados.

En resumen, los Estados ribereños del océano Atlántico del suroeste comparten diversos intereses geopolíticos en el ámbito de seguridad. Estos incluyen la cooperación hemisférica, la priorización de la soberanía y territorialidad, el control estratégico del Atlántico Sur, el ejercicio del control de espacios marítimos y recursos, la formación de alianzas para combatir amenazas comunes, el desarrollo de la industria militar y estrategias específicas de países como Brasil, la exportación de tecnología en defensa por parte de Argentina, y la conciencia de

limitaciones en la capacidad militar frente a potencias globales. Estos elementos forman un panorama complejo que destaca la importancia de la seguridad en la región y la necesidad de enfoques colaborativos y estratégicos para abordar los desafíos presentes y futuros.

#### ***4.1.4.2. Opiniones sobre los intereses geopolíticos de otros Estados en el océano Atlántico del suroeste***

Intereses geopolíticos de otros Estados en el océano Atlántico del suroeste, en el ámbito político:

La región del océano Atlántico del suroeste presenta un escenario geopolítico complejo, con múltiples actores internacionales que muestran interés en el ámbito político de la zona. A través de las respuestas proporcionadas, se pueden identificar varios Estados y bloques, así como los intereses políticos que comparten en esta región estratégica.

Estados y bloques identificados:

- Países de Sudamérica y su importancia geopolítica: En primer lugar, se señalan países de Sudamérica, como Paraguay y Chile, que se destacan por su presencia central en la región debido a su ubicación geográfica y su participación en grupos económicos como el MERCOSUR. La cercanía al continente Antártico y la importancia de las Islas Malvinas elevan su relevancia geopolítica.
  - Interés de potencias emergentes y bloques internacionales: Además, se observa un interés compartido por potencias emergentes y bloques internacionales. Los BRICS, compuestos por Brasil, Rusia, China y Sudáfrica, buscan consolidar su influencia en la región.
  - Estados Unidos de América, también figura como actor clave en la zona, quien califica como negativa la presencia China en Latinoamérica y para evitar mayor influencia ha asignado un presupuesto especial para construir obras de infraestructura.
  - Se menciona particularmente a China y su proyección geopolítica en la zona Atlántica orientada a ejercer influencia en la mayoría de los países africanos donde vienen construyendo obras de infraestructura como carreteras, ferrocarriles y puertos. Ello le sirve para garantizar y proveerse de recursos de todo tipo que existen en África.
- La otra proyección de China está dirigida al Brasil con quien forma parte de los BRICS y con Argentina con quien ha construido una base científica para el control espacial. Esta base científica no da acceso a la participación de las autoridades de Argentina, además de manejarse con total autonomía, la misma que está respaldada por acuerdos secretos que los grupos de oposición al gobierno saliente vienen criticando.

- Reino Unido y su presencia histórica en la región: El Reino Unido se destaca por su interés histórico en la región, especialmente con respecto a las Islas Malvinas y otras ubicaciones estratégicas. Su presencia en la Antártida refuerza su compromiso en el área.
- Interés de países de primer orden: Países como Estados Unidos de América, China, Rusia y naciones europeas, muestran un interés general en la región. Destaca nuevamente el Reino Unido por su política de la Reino Unido Global y su relación con el Territorio Antártico.
- La Amazonia preocupación del mundo: Aunque la Amazonía no es materia del presente trabajo académico, se señala que atrae la atención de países europeos como Alemania, Italia y el Reino Unido. Expresan interés en participar en la Organización del Tratado de Cooperación Amazónica (OTCA), demostrando la convergencia de intereses ambientales y geopolíticos, la cual podría tener influencia en el Atlántico Sur.

#### Intereses identificados:

- Explotación de recursos y acuerdos comerciales: Otros Estados podrían buscar oportunidades para la explotación de recursos en la región, asegurar suministros energéticos y participar en acuerdos comerciales. El control o la influencia sobre rutas marítimas clave se percibe como un interés geopolítico común.
- Seguridad marítima y diplomacia regional: La estabilidad política y la seguridad en la región son preocupaciones clave para Estados no ribereños. Contribuir a la seguridad marítima, proteger intereses comerciales y establecer relaciones diplomáticas con Estados ribereños son vistos como medios para promover intereses comunes, como la seguridad y la cooperación económica.
- Influencia global: En el caso de China buscar aumentar la influencia regional al participar en la política del océano Atlántico del suroeste puede estar vinculado a estrategias más amplias de competencia geopolítica a nivel global.
- Transporte y rutas marítimas: El transporte de sustancias peligrosas entre Asia, Europa y Norteamérica a través de rutas marítimas como el Cabo de Hornos es un interés común de otros Estados, especialmente aquellos que tienen vedado el paso por pasajes interoceánicos como el Canal de Panamá o el de Suez y solo pueden circular por aguas abiertas durante su tránsito.
- Control estratégico: El control estratégico de las áreas marítimas, especialmente las LLCCMM del Atlántico Sur y el Estrecho de Magallanes, es mencionado como un interés

geopolítico significativo para otros Estados. También se destaca la importancia crítica de la región en el contexto de bloques actualmente enfrentados.

- **Enfrentar desafíos comunes:** La lucha contra la pesca ilegal y la cooperación para regular la explotación de la minería en aguas profundas son áreas de interés común. También se destaca la importancia del trabajo conjunto para abordar desafíos relacionados con el medio ambiente y la política antártica.
- **Participación en bloques y alianzas:** La incorporación de Estados a bloques como el BRICS se interpreta como un aumento en la visión geopolítica de la región, buscando consolidar espacios de dominio e influencia. Además, la presencia de países lejanos se aprovecha para influir en decisiones políticas en Estados con convulsiones sociales y debilidades gubernamentales.

En resumen, los intereses geopolíticos de otros Estados en el océano Atlántico del suroeste abarcan desde la explotación de recursos hasta la participación en bloques regionales y la búsqueda de influencia global, con un énfasis en la seguridad marítima, la estabilidad política y la cooperación en temas medioambientales.

Intereses geopolíticos de otros Estados en el océano Atlántico del suroeste, en el ámbito económico:

Los Estados enfrentan una compleja red de intereses geopolíticos en el ámbito económico en el océano Atlántico del suroeste, que van desde el desarrollo de mercados y la exploración de recursos naturales hasta la competencia entre actores globales y tensiones regionales. A través de las respuestas proporcionadas, se pueden identificar varios Estados y bloques, así como los intereses económicos que comparten en esta región estratégica.

Estados y bloques identificados:

- **Enfoque en Chile y Paraguay:** Se destaca a Chile y Paraguay como países con potencial interés económico en la región del océano Atlántico del suroeste. A pesar de no ser un Estado Parte del MERCOSUR, Chile se vislumbra como un actor relevante debido a su posición geoestratégica y conexiones con Argentina a través del Estrecho de Magallanes.
- **Desarrollo de mercados y cooperación internacional:** Existe consenso sobre la importancia de desarrollar mercados, industrias, comercio, ciencia y tecnología en la región. La cooperación internacional se destaca como relevante para abordar la incertidumbre jurídico-política en el Sistema Antártico y proyectar escenarios futuros.

- Potencias occidentales y exploración de hidrocarburos: Estados Unidos de América, el Reino Unido, China y países de la Unión Europea son mencionados como actores interesados en la exploración y explotación de hidrocarburos en la “Zona”, siendo su experiencia y capacidad de inversión factores determinantes. La proximidad al Atlántico Sur, vinculada a la Antártida, agrega valor a estos intereses geopolíticos.
- Mención especial es la relación de China en materia comercial, portuaria, investigación y desarrollo, defensa, etc., que busca incrementar sus relaciones comerciales con Estados ribereños como Brasil y Argentina.
- Mercados en África y BRICS: Se identifican mercados en África, como Sudáfrica, Angola, Argelia, Egipto, Marruecos y Gabón, como parte de los intereses económicos de los países ribereños. Se destaca la importancia de los países del BRICS y sus mercados como fuente potencial de recursos económicos.
- Reino Unido en las Islas Malvinas: El Reino Unido es mencionado específicamente en relación con las Islas Malvinas, señalando su interés económico y su presencia en la región.
- Potencias con interés: Se sugiere que cualquier potencia con interés en los vastos recursos naturales de la región podría estar involucrada en una competencia económica. Se observa una tendencia hacia la proyección de tensiones geopolíticas desde otras zonas del mundo, como Asia, hacia el Atlántico del suroeste.

#### Intereses identificados:

- Desarrollo de mercados e industrias: La consolidación de respuestas destaca que diversos Estados muestran intereses geopolíticos en el ámbito económico, centrándose en el desarrollo de mercados e industrias en el océano Atlántico del suroeste, donde Estados Unidos de América y el Reino Unido emergen como actores relevantes debido a su histórica relación con el Atlántico y sus intereses comerciales. China también destaca al operar con flotas pesqueras y buscar fortalecer relaciones comerciales con países ribereños.
- Factores clave de interés económico: La proyección de alimentos marinos, la exploración de hidrocarburos en aguas profundas, el auge del hidrógeno como fuente de energía y la tecnología de fibra óptica son identificados como factores clave que influyen en los intereses económicos en la región.

- Participación en grupos internacionales: La participación en grupos como BRICS y MERCOSUR se destaca como un motivador económico, evidenciando la importancia de la cooperación regional y el fortalecimiento de acuerdos comerciales.
- Explotación de recursos y presencia en la Antártida: La explotación de recursos y la presencia en la Antártida son mencionados como elementos que motivan los intereses económicos de los Estados en la región del océano Atlántico del suroeste.
- Desarrollo de la industria militar en Brasil: El desarrollo de la industria militar en Brasil genera interés económico por parte de países europeos y asiáticos. Su ubicación estratégica y el avance presentado en el desarrollo de submarinos y potencial para construir una industria militar propia refuerzan su importancia en la región.
- Factores de interés para diversos Estados: La riqueza de recursos naturales y la proximidad a la Antártida se identifican como factores de interés para diversos Estados en el océano Atlántico del suroeste.

En resumen, los intereses económicos se entrelazan con consideraciones políticas, y la correspondencia entre estos intereses y la producción de materias primas es intensa, proyectando un futuro con una creciente escasez de bienes básicos.

Intereses geopolíticos de otros Estados en el océano Atlántico del suroeste, en el ámbito de la seguridad:

La seguridad en el océano Atlántico del suroeste se ha convertido en un tema de interés geopolítico que involucra a diversos Estados y bloques internacionales. En este contexto, se identifican actores clave con intereses estratégicos en el ámbito de la seguridad en la región. A continuación, se exploran los países y bloques mencionados, así como los intereses geopolíticos asociados a la seguridad.

Estados y bloques identificados:

- Potencias en competencia global: Estados Unidos de América, China, Reino Unido, India, Rusia y otros países europeos se posicionan como potencias con intereses prioritarios en la seguridad del océano Atlántico del suroeste. Su enfoque está fundamentado en la defensa y seguridad en sus áreas de influencia, y la relevancia estratégica de la región como punto de acceso al continente blanco.
- Énfasis en Estados Unidos de América, Reino Unido y China: Estados Unidos de América y el Reino Unido son señalados como actores indiscutibles con intereses de seguridad en la región. Además, se destaca la creciente influencia de China,

especialmente vinculada a su estrategia comercial relacionada con la Ruta de la Seda. La participación de China en las LLCCMM en el Atlántico Sur podría intensificarse.

- **Perspectiva del MERCOSUR y Chile:** Los países del MERCOSUR, Chile y el Reino Unido, especialmente por las Islas Malvinas, abordan la seguridad en el océano Atlántico del suroeste desde una perspectiva regional y bilateral. La seguridad está directamente vinculada a la protección de intereses nacionales y territoriales.
- **Desarrollo militar en Brasil:** Brasil, con su desarrollo de la industria militar, genera interés de alianzas con Francia, Suecia, Reino Unido, España, Alemania e Israel. Este crecimiento militar busca fortalecer la posición de Brasil como proveedor en temas de defensa y ciberdefensa, respaldado por el descubrimiento de yacimientos de gas que refuerzan su posición estratégica en la región.

Intereses identificados:

- **Discrepancia histórica y Doctrina Monroe:** Se destaca la discrepancia histórica entre la Doctrina Monroe y la interpretación de Estados Unidos de América. Su enfoque se centra en intereses nacionales más que en una unión regional, resaltando la autonomía de las decisiones estadounidenses basadas en sus objetivos específicos.
- **Conexión entre intereses geopolíticos y pretensiones estatales:** Se subraya la conexión entre los intereses geopolíticos y las pretensiones estatales y nacionales de los Estados en la región. La seguridad jurídica del Sistema del Tratado Antártico se percibe como crucial para la cooperación internacional y la investigación científica.
- **Alianza militar AUKUS y rol estratégico de la OTAN:** La alianza militar AUKUS y el interés de la OTAN en mejorar su rol estratégico en el Atlántico Sur para contener a China. Destacan la dimensión global de las dinámicas geopolíticas en juego. La región se convierte en un escenario crucial para las estrategias militares y de seguridad a nivel internacional.
- **Territorio antártico como punto central de interés geopolítico:** El territorio antártico emerge como un punto central de interés geopolítico, donde diversos Estados buscan influir y asegurar sus intereses científicos, estratégicos y de gestión de recursos. Las disputas sobre la regulación de actividades, como la pesca y la conservación marina, son elementos cruciales en esta dinámica.
- **Necesidad de colaboraciones para abordar desafíos compartidos:** Se reconoce la necesidad de colaboraciones entre Estados para abordar desafíos compartidos, como la



pesca ilegal, el tráfico ilegal de drogas y las redes delictivas. La cooperación regional se presenta como un componente fundamental en la estrategia de seguridad en la región.

- Desarrollo tecnológico y militar de Brasil: Se destaca el crecimiento tecnológico y militar de Brasil, que busca fortalecer su posición en defensa y ciberdefensa. El descubrimiento de yacimientos de gas refuerza la posición estratégica de Brasil en el océano Atlántico del suroeste.
- Control estratégico del área clave y rutas de navegación: Se enfatiza el control estratégico de un área clave en el punto de contacto entre el océano Pacífico y el Atlántico, así como el control de las rutas de navegación entre esta zona y África y Asia. Esto subraya la importancia estratégica de la región en términos de seguridad global.

En resumen, los intereses geopolíticos en el océano Atlántico del suroeste en el ámbito de la seguridad abarcan una diversidad de actores, desde potencias globales hasta actores regionales. La región se posiciona como un escenario clave para la competencia internacional, donde la seguridad, la defensa y la cooperación regional son fundamentales en la configuración del panorama geopolítico actual y futuro.

#### ***4.1.4.3. Opiniones sobre los intereses geopolíticos que tendría el Perú en el ámbito político, en el océano Atlántico del suroeste***

Los intereses geopolíticos del Perú en el ámbito político del océano Atlántico del suroeste están influenciados por varios factores y perspectivas. Aunque hay algunas divergencias en las respuestas, se pueden destacar puntos en común:

- Relación estratégica con Brasil: Existe consenso en que la relación con Brasil es crucial para los intereses geopolíticos del Perú en la región. La visión de una conexión bioceánica entre ambos países, utilizando carreteras y ferrovías, se considera un proyecto beneficioso.
- Protección de recursos y cooperación internacional: La protección de los recursos naturales en la región, tanto vivos como no vivos, se menciona como un interés geopolítico. La cooperación internacional para la investigación científica, el equilibrio pacífico, y la desnuclearización en la región antártica son aspectos vinculados a la protección de estos recursos.
- Apoyo a intereses de Brasil y relaciones comerciales: Se destaca el interés del Perú en apoyar los intereses de Brasil en la región, lo cual se relaciona con el potencial de

relaciones comerciales, especialmente en el contexto de la Ruta de la Seda y la llegada de mercaderías a puertos peruanos.

- Participación en organismos internacionales: La importancia de fortalecer la influencia del Perú como miembro de la Organización Marítima Internacional (OMI) se menciona como un medio para establecer relaciones de confianza y mantener equilibrios de poder en la región.
- Desarrollo de vínculos con otros países: El interés en fortalecer vínculos con países africanos, como la apertura de una Embajada peruana en Kenia, y el reconocimiento de la importancia del Corredor Ferroviario Bioceánico, destacan la búsqueda de ampliar la presencia peruana en la región.
- Desafíos y amenazas cercanas: Aunque hay una respuesta que sugiere que el Perú debería concentrarse en amenazas más cercanas, como Bolivia e Irán, la mayoría de las respuestas apunta a la relevancia de los intereses geopolíticos en el Atlántico del suroeste, particularmente en la protección de recursos y la cooperación internacional.

En resumen, la opinión consolidada sugiere que los intereses geopolíticos del Perú en el océano Atlántico del suroeste están centrados en la relación estratégica con Brasil, la protección de recursos, la cooperación internacional y el desarrollo de vínculos con otros países de la región. Estos aspectos se ven como parte de una estrategia más amplia para fortalecer la presencia y los intereses peruanos en la arena geopolítica global.

#### ***4.1.4.4. Opiniones sobre los intereses geopolíticos que tendría el Perú en el ámbito económico, en el océano Atlántico del suroeste***

En base a las respuestas proporcionadas por los entrevistados, se puede consolidar la opinión sobre los posibles intereses geopolíticos del Perú en el ámbito económico en el océano Atlántico del suroeste de la siguiente manera:

- Relación estratégica con Brasil: Existe un consenso sobre la importancia de consolidar una relación estratégica con Brasil, considerando la oportunidad de ser socios bioceánicos. La utilización de los ríos, especialmente el Amazonas, se presenta como una columna vertebral en la relación peruano-brasileña, abriendo posibilidades de acuerdos comerciales, industriales y de cooperación.
- Acceso a recursos del Presal: La perspectiva de acceder a los recursos del Presal, especialmente cuando Brasil comience a producir a gran escala, se presenta como un interés clave. La posibilidad de concentrar exportaciones hacia el Indo-Pacífico,

utilizando puertos peruanos y formando parte de la Ruta de la Seda, es destacada como una oportunidad única.

- Pasos bioceánicos y recursos de la Antártida: El acceso a pasos bioceánicos para el transporte marítimo que potencien los flujos comerciales, las reservas de agua potable en la Cuenca Amazónica, los recursos potenciales de la zona Antártica, y el desarrollo de la "Industria Marítima" son mencionados como factores de interés económico.
- Alianzas y beneficios de organizaciones regionales: La formación de alianzas para proteger la explotación de recursos en la región, así como formar parte de los beneficios de las BRICS y del MERCOSUR, se señala como una estrategia relevante.
- Exploración de nuevos mercados: Establecer un mercado fuerte en Brasil, con el objetivo de expandirse posteriormente a otros países africanos, se presenta como una oportunidad para la industrialización de materias primas y la penetración en nuevos mercados.

En resumen, los intereses geopolíticos del Perú en el ámbito económico en el océano Atlántico del suroeste se centran en fortalecer la relación con Brasil, aprovechar en un futuro los recursos del Presal, asegurar el acceso a pasos bioceánicos, formar alianzas regionales y explorar nuevos mercados, incluyendo una atención particular a la Antártida y la posible influencia de organismos regionales como las BRICS y el MERCOSUR.

#### ***4.1.4.5. Opiniones sobre los intereses geopolíticos que tendría el Perú en el ámbito de seguridad, en el océano Atlántico del suroeste***

La consolidación de las respuestas de los entrevistados sugiere que los intereses geopolíticos del Perú en el ámbito de seguridad en el océano Atlántico del suroeste están influenciados por diversas consideraciones estratégicas y regionales.

- Evolución de alianzas estratégicas con Brasil: Sugiere la posibilidad de consolidar relaciones con Brasil a través de alianzas comerciales, facilitando la salida de exportaciones brasileñas por puertos peruanos. Esta colaboración podría evolucionar hacia una alianza estratégica de seguridad y defensa y que eventualmente sea un socio estratégico para la mejora de la industria militar peruana.
- Vínculo con la seguridad ambiental y cambio climático: Se enfatiza la conexión entre la seguridad peruana y la protección del medio ambiente, especialmente en relación con la Antártida. La gestión sostenible de los ecosistemas marinos y la preservación de recursos naturales se revelan como elementos cruciales para la seguridad nacional.

- Alianzas para abordar amenazas comunes: Subraya la necesidad de forjar alianzas estratégicas con otros Estados para abordar amenazas compartidas en la región, como la pesca ilegal, el tráfico de drogas y operaciones de organizaciones criminales.
- Enfoque en áreas cercanas: Algunas respuestas sugieren centrarse en áreas cercanas y no malgastar recursos en regiones donde el control es limitado, abogando por dirigir la atención hacia países limítrofes.
- Evaluación multidimensional de relaciones internacionales: Se destaca la aplicación de la Teoría Tridimensional de Hartman para comprender las relaciones internacionales, considerando factores demográficos, geográficos, económicos, científicos, tecnológicos, históricos, psicológicos, sociológicos, organizacionales, administrativos y militares. Este enfoque proporciona una base sólida para entender los intereses nacionales en el océano Atlántico del suroeste.
- Talasocracia y telurocracia: Se deberían formular objetivos geopolíticos integrados y convertir al país en una talasocracia y una telurocracia de modo simultáneo. La talasocracia es el dominio del mar con barcos y puertos y la telurocracia que es el dominio del continente a zona terrestre con obras de infraestructura.

En resumen, los intereses geopolíticos del Perú en el océano Atlántico del suroeste abarcan la comprensión y gestión de relaciones internacionales, la protección de recursos naturales, hacer frente a los desafíos ambientales, el fortalecimiento de vínculos con Brasil, la garantía de soberanía e integridad territorial a través de objetivos más ambiciosos, y la colaboración con otros Estados para hacer frente a amenazas comunes. Estos elementos reflejan una perspectiva integral y estratégica de los intereses en el ámbito de la seguridad del Perú en la región, destacando la complejidad y la importancia de considerar diversos factores en la formulación de políticas de seguridad.

#### **4.2. Análisis documental**

El análisis de documentos constituye una fuente vital de datos. Los documentos obtenidos han permitido recuperar valiosa información que respalda la identificación de los intereses geopolíticos de los Estados ribereños, otros Estados y del Perú, en los ámbitos político, económico y de seguridad. Tanto los resultados del análisis documental, como el resultado de las entrevistas del epígrafe anterior, servirán para dar respuesta a los objetivos específicos del presente trabajo de investigación.

#### ***4.2.1. Instrumentos y procedimientos para la realización del análisis documental***

El instrumento utilizado para el análisis documental ha sido una guía, cuyo formato se remite por Anexo 6. Esta guía ha permitido listar una serie de documentos y comunicados oficiales de los Estados ribereños, otros Estados y del Perú, mediante los cuales expresan su posición referente a los intereses geopolíticos que tienen en los ámbitos político, económico de y seguridad.

#### ***4.2.2. Resultados del análisis documental***

A continuación, se presentará el análisis documental realizado y sus resultados, habiendo tomado como referencia el formato de la guía que se menciona en el epígrafe anterior, en el cual se consideraron las diversas unidades de análisis de la categoría intereses geopolíticos de la presente investigación.

Se efectuó el análisis de documentos oficiales y diversas posturas de mandatarios y altas autoridades de los gobiernos de los Estados ribereños, otros Estados y del Perú, mediante los cuales se puede apreciar los distintos intereses políticos, económicos y de seguridad relacionados con el océano Atlántico del suroeste.

##### ***4.2.2.1. Intereses geopolíticos de los Estados ribereños del océano Atlántico del suroeste, en esa área marítima.***

Tal como se señaló anteriormente, los Estados ribereños del océano Atlántico del suroeste son 3: la República Federativa de Brasil, la República Oriental del Uruguay y la República Argentina. Después de una exhaustiva revisión de los documentos que delinean las políticas y posturas de estos países en relación con el océano Atlántico del suroeste, emergen intereses geopolíticos distintivos que reflejan sus prioridades estratégicas. En tal sentido, se presenta el análisis crítico de las diversas fuentes bibliográficas oficiales consultadas, para luego destacar su resultado, según el país y ámbito de interés.

Intereses geopolíticos de los Estados ribereños en el ámbito político:

Brasil:

Análisis documental:

- Según el Libro Blanco de la Defensa Nacional (Ministério da Defesa Brasil, 2020), Brasil muestra un interés específico en la paz y seguridad del Atlántico Sur, destacando la

importancia estratégica de esta región para el comercio mundial y nacional. La participación activa en la construcción de un entorno cooperativo en el Atlántico Sur, a través de la Zona de Paz y Cooperación del Atlántico Sur (ZOPACAS), refleja un compromiso político con la estabilidad en la región.

La política externa brasileña destaca el diálogo y la cooperación internacional como herramientas esenciales para superar obstáculos y fortalecer la confianza entre los Estados. La priorización de su entorno estratégico, que incluye el Atlántico Sur, resalta el interés político de Brasil en mantener relaciones positivas y cooperativas en esta área geográfica clave.

- De acuerdo con la Política Nacional de Defensa (Ministério da Defesa Brasil, 2020), se establece la prioridad para las regiones fronterizas, la Amazonía y el Atlántico Sur. Esta priorización refleja una decisión estratégica que alinea los intereses políticos del país con la protección y seguridad de áreas consideradas críticas desde el punto de vista político y económico.
- La promulgación de la Ley N° 13.187 (Cámara Legislativa de Brasil, 2015), que establece el "Día Nacional de la Amazonia Azul" el 16 de noviembre de cada año, sugiere un interés político en resaltar la importancia estratégica de esta región marítima. La designación de un día específico para conmemorar la Amazonia Azul refleja la voluntad política de destacar y subrayar la relevancia de esta área para el país.
- La "Amazonía Azul" es descrita por el Comando del 8vo Distrito Naval de la Marina de Brasil (Marina de Brasil, s.f.) como un concepto político-estratégico que orienta el desarrollo nacional e inserta a Brasil en la vanguardia de la preservación y el uso sostenible de mares y ríos. Este enfoque estratégico en el ámbito marítimo demuestra un interés político en posicionar a Brasil como líder en la gestión y protección de sus recursos marinos.

La participación activa de la Marina de Brasil en la protección de las Aguas Jurisdiccionales Brasileñas, a través de inversiones en la modernización y calificación del Poder Naval, destaca la conexión entre los intereses políticos y la defensa de los espacios marítimos del país.

#### Resultado del análisis:

- Paz y seguridad en el Atlántico Sur: Brasil manifiesta un claro interés en la paz y seguridad en el Atlántico Sur. Su participación activa en la Zona de Paz y Cooperación del Atlántico Sur (ZOPACAS) destaca su compromiso político con la estabilidad en la

región. La política exterior brasileña destaca el diálogo y la cooperación internacional como herramientas esenciales para fortalecer la confianza entre los Estados.

- **Prioridad estratégica en el Atlántico Sur:** La política de defensa brasileña establece la prioridad para las regiones fronterizas, la Amazonía y el Atlántico Sur. Esta priorización refleja una decisión estratégica que alinea los intereses políticos del país con la protección y seguridad de áreas consideradas críticas desde el punto de vista político y económico.
- **Amazonía Azul como concepto político-estratégico:** La promulgación de la Ley N° 13.187 y la designación del "Día Nacional de la Amazonia Azul" subrayan el interés político en resaltar la importancia estratégica de esta región marítima. El concepto político-estratégico de la "Amazonía Azul" demuestra el compromiso político de Brasil en la gestión y protección de sus recursos marinos.

Uruguay:

Análisis documental:

- En la Constitución del Uruguay (Poder Legislativo de la República Oriental del Uruguay, 1967), se resalta que busca promover la integración social y económica de los Estados Latinoamericanos, especialmente en lo que respecta a la defensa común de sus productos y materias primas. Además, se propone la resolución pacífica de diferencias mediante el arbitraje u otros medios pacíficos en los tratados internacionales, lo cual expresa su voluntad política.
- La Ley Marco de la Defensa Nacional (Poder Legislativo de la República Oriental del Uruguay, 2010), señala que esta comprende actividades civiles y militares dirigidas a preservar la soberanía, independencia, y la paz de la República, contribuyendo al bienestar social presente y futuro. Esto sugiere que la defensa está vinculada estrechamente a la estabilidad y prosperidad del país.
- Los objetivos estratégicos de la Política de Defensa Nacional (Poder Ejecutivo de la República Oriental del Uruguay, 2014), incluyen contribuir a mantener la paz, la seguridad internacional y la solidaridad. Además, Uruguay busca fortalecer la participación activa en instancias multilaterales para promover la estabilidad democrática y la paz a nivel internacional y regional.

A nivel internacional, se busca consolidar relaciones de confianza mutua entre los países de la región, participar activamente en instancias multilaterales, fortalecer mecanismos políticos de cooperación en el MERCOSUR y la UNASUR, y colaborar con los países

ribereños del Atlántico Sur en la Zona de Paz y Cooperación del Atlántico Sur (ZOPACAS).

- Una noticia difundida por el Instituto de Promoción de Inversiones, Exportaciones de Bienes y Servicios e Imagen País (Uruguay XXI, 2023), señala que Uruguay fortalece lazos bilaterales con China, culminando en una Asociación Estratégica Integral. Esto indica un interés en fortalecer las relaciones diplomáticas y comerciales con una potencia como China para promover la sinergia entre las estrategias de desarrollo y la complementariedad de las economías.

Resultado del análisis:

- Promoción de la integración y defensa común: La Constitución de Uruguay busca promover la integración social y económica de los Estados Latinoamericanos, especialmente en lo que respecta a la defensa común de sus productos y materias primas. Esto refleja su voluntad política de contribuir a la estabilidad regional a través de la integración.
- Defensa vinculada a la estabilidad y prosperidad: La Ley Marco de la Defensa Nacional vincula estrechamente la defensa a la preservación de la soberanía, independencia y paz de la República, contribuyendo al bienestar social presente y futuro. Esto sugiere que la defensa está intrínsecamente vinculada a la estabilidad y prosperidad del país.
- Relaciones diplomáticas y comerciales fortalecidas: La noticia sobre el fortalecimiento de lazos bilaterales con China indica un interés en fortalecer relaciones diplomáticas y comerciales. Esta estrategia busca promover la sinergia entre las estrategias de desarrollo y la complementariedad de las economías, reflejando un enfoque político en la expansión de oportunidades económicas.

Argentina:

Análisis documental:

- En el ámbito político, la Constitución Argentina (Congreso de la Nación Argentina, 1995) refleja los intereses de Argentina al establecer como "objetivo permanente e irrenunciable" la soberanía sobre las Islas Malvinas, Georgias del Sur y Sándwich del Sur. La inclusión de este principio en la Cláusula Transitoria Primera destaca la importancia política de la cuestión territorial y su consideración como parte integral de la política nacional.



- Desde una perspectiva política, el Libro Blanco (Ministerio de Defensa Argentino, 2015) resalta el compromiso de Argentina con la concepción del Atlántico Sur como una "Zona de Paz y Cooperación". Esta postura se alinea con resoluciones de la ONU y destaca la relevancia de la soberanía sobre las Islas Malvinas como un pilar central de la política exterior argentina, resaltando la importancia política de la defensa de los intereses territoriales.
- A nivel político, la Directiva de Política de Defensa Nacional (Poder Ejecutivo Nacional, 2021) destaca la importancia de equilibrar la cooperación internacional con la capacidad de proteger autónomamente los intereses de Argentina. Pone énfasis en las relaciones bilaterales, especialmente con Brasil y Perú, y resalta el Atlántico Sur como un área estratégica. La política de defensa se presenta como un medio para respaldar los intereses políticos del país en el ámbito global.
- La 44° Reunión Anual de ministros de Relaciones Exteriores del Grupo de los 77 de la Organización de las Naciones Unidas (Asamblea General de las Naciones Unidas, 2020) destaca el interés político de Argentina en la cuestión de las Islas Malvinas, respaldando la necesidad de negociaciones con el Reino Unido. Reafirma principios de integridad territorial y destaca la importancia del derecho de Argentina a tomar medidas judiciales. La postura del Grupo de los 77 refleja el apoyo político a la búsqueda de una solución pacífica y a la defensa de los intereses soberanos de Argentina. Según lo investigado, esto fue tomado como una victoria diplomática de cara a los intereses políticos de Argentina en torno a la Islas Malvinas.
- En el discurso del presidente de la República Argentina ante la Apertura del Congreso (Portal Oficial del Estado Argentino Argentina.gob.ar, 2022), el presidente Alberto Fernández destaca la Cuestión Malvinas como política de Estado, resaltando la importancia política de la soberanía y lanzando la Agenda Malvinas 40 Años. La declaración del año 2022 como un homenaje a los caídos y veteranos subraya el compromiso político con la memoria y la búsqueda de una solución negociada, posicionando la Cuestión Malvinas como un tema central en la política nacional.
- En el discurso ante la ONU (CNN en español, 2022), el presidente Alberto Fernández resaltó los legítimos derechos de soberanía de Argentina sobre las Islas Malvinas y denuncia la ocupación ilegal del Reino Unido. La solicitud de renovación de esfuerzos de la ONU y la disposición para retornar a las negociaciones reflejan el interés político de Argentina en la resolución pacífica de la disputa, consolidando la defensa de sus intereses políticos a nivel internacional.

### Resultado del análisis:

- Soberanía sobre las Islas Malvinas: Argentina, desde una perspectiva política, destaca en su Constitución el objetivo permanente e irrenunciable de la soberanía sobre las Islas Malvinas. Este principio refleja la importancia política de la cuestión territorial y su consideración como parte integral de la política nacional.
- Atlántico Sur como zona de paz y cooperación: El Libro Blanco y la Directiva de Política de Defensa Nacional destacan el compromiso de Argentina con la concepción del Atlántico Sur como una "Zona de Paz y Cooperación". Este enfoque se alinea con resoluciones de la ONU y subraya la importancia política de la defensa de los intereses territoriales.
- Abordaje integral de relaciones exteriores y defensa: La Directiva destaca la importancia de equilibrar la cooperación internacional con la capacidad de proteger autónomamente los intereses de Argentina. La política de defensa se presenta como un medio para respaldar los intereses políticos del país en el ámbito global.
- Cuestión Malvinas como política de Estado: La cuestión Malvinas se posiciona como política de Estado, según el discurso del presidente Alberto Fernández ante la ONU. La solicitud de renovación de esfuerzos de la ONU y la disposición para retornar a las negociaciones reflejan el interés político de Argentina en la resolución pacífica de la disputa, consolidando la defensa de sus intereses políticos a nivel internacional.

En resumen, los Estados ribereños del océano Atlántico del suroeste comparten preocupaciones sobre la paz y la seguridad en la región, pero cada uno aporta matices específicos según sus contextos y prioridades nacionales. La defensa de la soberanía, la cooperación internacional y el desarrollo económico emergen como elementos centrales que vinculan los intereses políticos de estos países en el ámbito marítimo.

Intereses geopolíticos de los Estados ribereños en el ámbito económico:

Brasil:

Análisis documental:

- En el Libro Blanco de la Defensa Nacional (Ministério da Defesa Brasil, 2020) se destaca a Brasil como un país con dimensiones continentales que alberga una amplia variedad de recursos naturales, incluyendo biodiversidad, energías renovables y no renovables, proteínas animales y vegetales, agua potable y vastos recursos minerales. La mención de

una destacada posición mundial en la producción de alimentos subraya el interés económico en la seguridad alimentaria y el papel clave del país en la oferta global de productos agrícolas.

Los descubrimientos en el presal, que están llevando a un nuevo nivel de reservas y producción de petróleo y gas natural, resaltan la importancia económica de la industria energética brasileña.

La referencia a la capacidad tecnológica para afrontar de manera sostenible la riqueza disponible en su vasta área marítima sugiere un enfoque económico que busca el desarrollo sostenible y la gestión responsable de los recursos.

- De acuerdo con la Política Nacional de Defensa Nacional (Ministério da Defesa Brasil, 2020), la vocación marítima natural de Brasil se relaciona con su extenso litoral y el comercio marítimo significativo. La Amazonía Azul, ubicada en el Atlántico Sur, es descrita como un ecosistema de vital importancia para Brasil, con un alto potencial de recursos vivos y no vivos, incluyendo las mayores reservas de petróleo y gas del país. Esta riqueza en recursos naturales contribuye a los intereses económicos al ofrecer oportunidades para la explotación sostenible y el desarrollo económico.

La convergencia de intereses a nivel regional, especialmente en la región sudamericana, busca promover la cooperación entre los países. Esto puede resultar en proyectos de defensa, desarrollo tecnológico e industrial, y estrategias para abordar problemas comunes, lo que también tiene implicaciones económicas.

- El simposio sobre Planeamiento Espacial Marítimo organizado por el Ministerio de Medio Ambiente de Brasil (Ministério do Meio Ambiente e Mudança do Clima, 2023), se centró en la diversidad cultural, social, económica y ecológica del país, reflejada en la ocupación y uso de los recursos naturales en la Amazonía Azul. Se identifican y mapean diversos usos del océano, como pesca, transporte marítimo, turismo, producción de energía e investigación científica. Este enfoque evidencia el interés económico en comprender y planificar el aprovechamiento sostenible de los recursos marinos para beneficio económico y social.

#### Resultado del análisis:

- Recursos naturales: Brasil destaca su posición como un país con una abundancia de recursos naturales, desde biodiversidad hasta energía. La explotación sostenible de estos recursos en la Amazonía Azul se presenta como una prioridad, revelando un interés económico en el desarrollo responsable.

- Comercio marítimo: La vocación marítima de Brasil, resaltada en el comercio marítimo y la cooperación regional, refleja un enfoque económico que busca sinergias en proyectos de defensa y desarrollo industrial.
- Industria energética: El descubrimiento en el presal y la inversión en modernización naval subrayan el interés económico en la industria energética, posicionando a Brasil como un actor clave en la producción de petróleo y gas.

Uruguay:

Análisis documental:

- El Informe Anual de Comercio Exterior 2022 de Uruguay (Uruguay XXI, 2022) muestra un fuerte interés económico en sus exportaciones. China es el principal socio comercial de Uruguay, representando el 28% de las exportaciones de bienes en 2022. Este hecho destaca la importancia estratégica de las relaciones comerciales con China para la economía uruguaya.

Además, el informe menciona que Uruguay concluyó el estudio de factibilidad conjunto para avanzar en las negociaciones de un Tratado de Libre Comercio (TLC) con China. También, en diciembre de 2022, Uruguay solicitó oficialmente su ingreso al bloque del Tratado Integral y Progresista de Asociación Transpacífica (CPTPP), un acuerdo comercial entre varios países de la región Asia-Pacífico. Esta acción refleja la búsqueda de oportunidades en bloques comerciales dinámicos.

- De acuerdo con la noticia difundida por el Instituto de Promoción de Inversiones, Exportaciones de Bienes y Servicios e Imagen País (Uruguay XXI, 2023), la delegación oficial de Uruguay, encabezada por el presidente, fortaleció los lazos bilaterales con China, culminando en una Asociación Estratégica Integral. Este paso tiene como objetivo fortalecer las sinergias entre las estrategias de desarrollo de ambas naciones y promover la complementariedad de sus economías.

La suscripción de una declaración conjunta y la elevación de las relaciones a un nuevo nivel indican un compromiso más profundo en el ámbito económico, lo que sugiere que Uruguay busca aprovechar las oportunidades económicas que ofrece la asociación con China.

Resultado del análisis:

- Relaciones comerciales con China: Uruguay muestra un fuerte interés económico en sus relaciones comerciales, especialmente con China, siendo su principal socio. La búsqueda

de un Tratado de Libre Comercio y su solicitud para unirse al bloque del Tratado Integral y Progresista de Asociación Transpacífica (CPTPP) revelan una estrategia para aprovechar oportunidades económicas globales.

- Recursos estratégicos: La mención de la garantía y mantenimiento de la soberanía y la integridad de los "recursos estratégicos" resalta la importancia de los recursos naturales, los cuales podrían incluir recursos marítimos en el océano Atlántico del suroeste.
- Uso sostenible de los recursos marinos: La noción de "uso sostenible de los mares y ríos" para la preservación y uso sostenible de los recursos marinos implica una preocupación por la gestión responsable de los recursos marítimos, lo que puede tener implicaciones económicas significativas.

Argentina:

Análisis documental:

- En la Directiva de Política de Defensa Nacional (Poder Ejecutivo Nacional, 2021), se establece claramente la conexión entre la política de defensa y los intereses económicos de Argentina. Se destaca la importancia estratégica del Atlántico Sur y el Espacio Antártico Argentino, áreas que no solo son fundamentales para la seguridad nacional, sino que también poseen un gran potencial económico en términos de recursos naturales. La demarcación del límite exterior de la plataforma continental, con el objetivo de ejercer soberanía sobre los recursos en esta región, se presenta como una acción directa para asegurar y aprovechar oportunidades económicas.
- En esta nota de prensa (Ministerio de Relaciones Exteriores, Comercio Internacional y Culto de Argentina, 2022), se resalta la participación de Argentina en el grupo BRICS y la importancia de impulsar un papel más relevante de las economías emergentes y los países en desarrollo. La mención de la inserción en cadenas globales de valor, especialmente para las micro, pequeñas y medianas empresas (MIPYMES), revela una clara conexión entre la diplomacia y los intereses económicos. Argentina busca fortalecer la cooperación con los países del BRICS para mejorar el acceso de las MIPYMES a estas cadenas y posicionar al país como un proveedor estable de alimentos y energía, enfatizando así la importancia de su posición en el escenario económico global.

Resultado del análisis:

- Atlántico Sur y espacio antártico: La conexión entre la política de defensa y los intereses económicos de Argentina se destaca, especialmente en la demarcación del límite exterior

de la plataforma continental. Esto refleja la voluntad de asegurar y aprovechar oportunidades económicas en el Atlántico Sur y el espacio antártico.

- Participación en BRICS: La participación de Argentina en el grupo BRICS se vincula directamente con sus intereses económicos. Busca un papel más destacado para las economías emergentes y promover su inserción en cadenas globales de valor para MIPYMES, consolidando así su posición como proveedor estable de alimentos y energía.

En resumen, los Estados ribereños del océano Atlántico del suroeste comparten la búsqueda de oportunidades económicas, ya sea a través de la explotación responsable de recursos naturales, la cooperación regional o la inserción en acuerdos comerciales globales. Cada país adapta sus estrategias económicas según sus fortalezas y desafíos particulares.

Intereses geopolíticos de los Estados ribereños en el ámbito de la seguridad:

Brasil:

Análisis documental:

- De acuerdo con el Libro Blanco de la Defensa Nacional (Ministério da Defesa Brasil, 2020), Brasil ejerce una influencia natural sobre el Atlántico Sur debido a su fuerte vinculación con el mar. Esta conexión se traduce en la necesidad de mantener una presencia estratégica en la región para salvaguardar sus intereses.  
La fuerte dependencia del tráfico marítimo en las actividades de comercio exterior representa un desafío importante para la defensa del país. Garantizar la seguridad en estas rutas marítimas es vital para la economía y la estabilidad.  
La región del Atlántico Sur, designada como Amazonia Azul, es de importancia estratégica para Brasil. Contiene reservas de petróleo en aguas profundas que son cruciales para el desarrollo del país.  
La necesidad de intensificar medidas de seguimiento, monitoreo y control del tráfico marítimo y de incidentes en la región destaca la preocupación por la seguridad en el área de vigilancia marítima bajo la responsabilidad de Brasil.
- Brasil, en su Política Nacional de Defensa (Ministério da Defesa Brasil, 2020), reconoce la creciente demanda de ayuda humanitaria y operaciones de paz, lo que puede llevar al país a aumentar su participación en este tipo de misiones. Participar en operaciones internacionales no solo contribuirá a la estabilidad global y al bienestar de las personas, sino que también permitirá a Brasil fortalecer la cooperación a través de las Fuerzas Armadas y agencias participantes. Esto refleja un interés en la seguridad a nivel global y

la necesidad de fortalecer vínculos diplomáticos y militares para abordar cuestiones comunes.

La concepción política de defensa prioriza la cooperación internacional e integración con los países sudamericanos para encontrar soluciones integradas a problemas de interés común. La participación en operaciones internacionales es vista como una forma de proyección internacional y de fortalecer la presencia de Brasil en el ámbito global.

- La Estrategia Nacional de Defensa de Brasil (Ministério da Defesa Brasil, 2020), señala que la Amazonia Azul y el Atlántico Sur son áreas de interés geoestratégico para Brasil. La exploración y explotación de la Amazonia Azul, así como la seguridad de las líneas de comunicación marítimas en el Atlántico Sur, son vitales para el desarrollo del país. Se destaca la importancia de intensificar la cooperación con los países vecinos del Atlántico Sur, principalmente a través de sus Armadas, para garantizar la seguridad marítima.

La estrategia también subraya la necesidad de proteger la biodiversidad, los recursos minerales e hídricos, así como el potencial energético en la Amazonia y el Atlántico Sur. La disuasión se considera la primera postura estratégica para la defensa de los intereses nacionales en estas regiones.

- La "Amazonia Azul" descrita por el Comando del 8vo Distrito Naval de la Marina de Brasil (Marina de Brasil, s.f.) es vista como un concepto político-estratégico que guía el desarrollo nacional y sitúa a Brasil en la vanguardia de la preservación y el uso sostenible de mares y ríos. La Marina de Brasil colabora en la protección de las Aguas Jurisdiccionales Brasileñas, invirtiendo en la modernización y calificación del Poder Naval. Se mencionan programas y adquisiciones que refuerzan la capacidad de defensa marítima.

La participación en eventos como el "Día Nacional de la Amazonía Azul" demuestra el compromiso político-estratégico con la concienciación sobre la importancia del territorio marítimo brasileño y la necesidad de protegerlo.

#### Resultado del análisis:

- Vinculación natural con el Atlántico Sur: Brasil destaca su conexión natural con el Atlántico Sur, reflejada en la necesidad de mantener una presencia estratégica para salvaguardar sus intereses en la región.
- Amazonia Azul: La "Amazonia Azul" y el Atlántico Sur son áreas clave de interés geoestratégico para Brasil, tanto por sus recursos como por la necesidad de intensificar la cooperación con países vecinos para garantizar la seguridad marítima.

- Uso sostenible de recursos: La estrategia resalta la importancia de proteger la biodiversidad y los recursos minerales e hídricos, indicando un enfoque en el uso sostenible de los recursos marinos.

Uruguay:

Análisis documental:

- La Ley Marco de Defensa Nacional, Ley N° 18.650 de 2010 (Poder Legislativo de Uruguay, 2010), señala que la política militar de defensa se centra en garantizar la integridad territorial de Uruguay y el libre ejercicio de los derechos de jurisdicción y soberanía en los espacios terrestre, marítimo y aéreo.  
Las Fuerzas Armadas tienen el cometido fundamental de defender la soberanía, independencia e integridad territorial, así como salvaguardar los recursos estratégicos del país.
- La Política de Defensa Nacional (Poder Ejecutivo de la República Oriental del Uruguay, 2014), resalta que la defensa militar es esencial para garantizar la soberanía y la integridad del país, abarcando asuntos de seguridad relacionados con el ámbito externo. Se identifican objetivos estratégicos, como contribuir a mantener la paz, fortalecer la cooperación internacional y proteger los recursos naturales estratégicos.  
Se menciona la amenaza de apropiación y control indebido de recursos estratégicos, destacando la importancia de protegerlos.
- En la Política Militar de Defensa (Ministerio de Defensa Nacional de Uruguay, 2016), se destaca la importancia de asegurar el acceso a los recursos estratégicos en un contexto global caracterizado por la escasez de recursos, crecimiento demográfico y degradación ambiental.  
La protección de los recursos estratégicos contribuye al bienestar social presente y futuro de la población y considera la proyección a la Antártida y al Atlántico Sur como áreas de interés estratégico.
- La planificación de la defensa establecida en la Política de Defensa Nacional formulada por el Consejo de Defensa Nacional (Poder Ejecutivo de la República Oriental del Uruguay, 2021), se orienta a las áreas estratégicas más sensibles y aquellas con riqueza de recursos naturales estratégicos. Se destaca la importancia de asegurar la integridad territorial, marítima, aeroespacial y del ciberespacio del país. Los intereses nacionales vitales incluyen la integridad territorial y de recursos estratégicos. Se mencionan



objetivos estratégicos como mantener la integridad territorial, promover la democracia, proteger los recursos estratégicos y participar en misiones internacionales.

#### Resultado del análisis:

- Defensa de soberanía e integridad territorial: Uruguay centra su política militar en la defensa de la soberanía, independencia e integridad territorial, con un énfasis en proteger los recursos naturales estratégicos.
- Acceso a recursos estratégicos: Se destaca la importancia de asegurar el acceso a los recursos estratégicos en un contexto global de escasez, contribuyendo al bienestar social presente y futuro de la población.
- Proyección a la Antártida y Atlántico Sur: Uruguay considera la proyección a la Antártida y al Atlántico Sur como áreas de interés estratégico, subrayando la relevancia de estas regiones para sus objetivos de defensa.

#### Argentina:

##### Análisis documental:

- El Libro Blanco de la Defensa Nacional (Ministerio de Defensa Argentino, 2015) destaca la importancia de la política de defensa en el contexto internacional, enraizada en un modelo autónomo y cooperativo. En el ámbito de la seguridad, se establece la promoción y consolidación de Suramérica como una zona de paz, con especial atención al Atlántico Sur. La cooperación con los países vecinos, la interdependencia y la consolidación de la región como una zona de paz son elementos clave. Además, se enfatiza el desarrollo de acciones de cooperación y presencia en el espacio suramericano y el área del Atlántico Sur. La política internacional de defensa se proyecta como una herramienta para fortalecer la seguridad regional y la estabilidad en espacios estratégicos para Argentina.
- La Directiva de Política de Defensa Nacional (Poder Ejecutivo Nacional, 2021) subraya la importancia estratégica del tablero estratégico-militar y, en particular, aborda la situación de las Islas Malvinas, Georgias del Sur y Sándwich del Sur, ocupadas ilegítimamente por el Reino Unido. Se resalta la relevancia geopolítica del Atlántico Sur debido a sus recursos naturales y su posición como centro de operaciones estratégicas. La perspectiva de seguridad se amplía, considerando la coexistencia global de diversas regiones con lógicas y prácticas distintas. Se destaca la escasa probabilidad de conflictos interestatales en América del Sur y se reafirma el compromiso con la cooperación regional, fortaleciendo la noción de la región como una "Zona de Paz". La cuestión de las Islas Malvinas no solo se aborda desde la perspectiva territorial sino también como un componente crítico en la seguridad y estabilidad en la región del Atlántico Sur. La defensa se presenta como un elemento esencial para garantizar la soberanía y seguridad de Argentina en estos territorios estratégicos.

Resultado del análisis:

- Promoción de Sudamérica como zona de paz: Argentina busca la promoción y consolidación de Suramérica como una zona de paz, cooperando con países vecinos y fortaleciendo la seguridad regional.
- Importancia estratégica del Atlántico Sur: La Directiva de Política de Defensa Nacional resalta la importancia estratégica del Atlántico Sur, especialmente en relación con las Islas Malvinas y la seguridad en la región.
- Defensa de soberanía en Islas Malvinas: Se destaca la relevancia geopolítica del Atlántico Sur en la defensa de la soberanía argentina en las Islas Malvinas, Georgias del Sur y Sándwich del Sur, ocupadas según Argentina, ilegítimamente por el Reino Unido.

En resumen, Brasil, Uruguay y Argentina comparten una serie de preocupaciones y objetivos en el ámbito de la seguridad en el océano Atlántico del suroeste, destacando la importancia estratégica de la región y la necesidad de colaboración regional para abordar desafíos comunes. Cada país, a su vez, presenta matices y enfoques específicos que reflejan sus circunstancias particulares y prioridades estratégicas.

#### ***4.2.2.2. Intereses geopolíticos de otros Estados en el océano Atlántico del suroeste***

Para el presente punto se han tomado como referencia a los países de Reino Unido, Estados Unidos de América y China, los cuales se constituyen como los otros Estados con intereses geopolíticos en el océano Atlántico del suroeste.

Después de una exhaustiva revisión de los documentos que delinean las políticas y posturas de estos países en relación con el océano Atlántico del suroeste, emergen intereses geopolíticos distintivos que reflejan sus prioridades estratégicas. En tal sentido, se presentará el análisis crítico de las diversas fuentes bibliográficas oficiales consultadas, para luego destacar su resultado, según el país y ámbito de interés.

Intereses geopolíticos de otros Estados en el océano Atlántico del suroeste, en el ámbito político:

Reino Unido:

Análisis documental:

- En la Estrategia de Seguridad Nacional del Reino Unido (UK Prime Minister, 2010) se resalta la necesidad de proyectar influencia en el exterior y participar plena y activamente

en los asuntos mundiales sugiere una orientación hacia los intereses políticos. El hecho de que el Reino Unido deba competir económicamente con los mejores y más fuertes también tiene dimensiones políticas.

- En la Revisión Integrada Actualizada 2023 (UK Prime Minister, 2023), la mención de que el gobierno tiene el deber de promover y proteger los "intereses nacionales fundamentales del Reino Unido: la soberanía, la seguridad y la prosperidad del pueblo británico" resalta una orientación hacia intereses políticos fundamentales, dentro del cual también se mencionan los territorios de ultramar que incluyen las Islas Falkland, Georgia del Sur y Sándwich del Sur.

El compromiso del Reino Unido con el multilateralismo y su apoyo a la reforma del Consejo de Seguridad de las Naciones Unidas (CSNU), así como la inclusión de nuevos miembros permanentes, refleja una estrategia política para dar forma al entorno internacional.

- En la Revisión Integrada de la Política de Seguridad, Defensa, Desarrollo y Exterior (UK Prime Minister, 2021), la referencia a la defensa de la soberanía del Reino Unido sobre las Islas Falklands, Georgias del Sur y Sándwich del Sur, así como el compromiso con el Tratado Antártico, muestra un componente político en la estrategia para defender y representar internacionalmente las posesiones del Reino Unido.

La colaboración con otros países, como Brasil, México, Argentina, Chile y Colombia, en áreas como comercio, innovación, clima, seguridad y desarrollo, también refleja un enfoque político para fortalecer asociaciones.

- En la declaración del representante del Reino Unido ante la ONU (Foreign, Commonwealth & Development Office, 2023), la afirmación de que las Islas Falkland han tomado una decisión democrática de seguir siendo un territorio británico de ultramar autónomo, resalta el interés político del Reino Unido en defender la soberanía de estas islas.

El énfasis en el apoyo abrumador (más del 99%) de los isleños en un referéndum hace diez años, destaca el compromiso político del Reino Unido con el principio de autodeterminación y el llamado a la Asamblea General de la ONU para que reconozca el derecho de los isleños a determinar su estatus político refleja un enfoque político para buscar respaldo internacional y hacer valer la posición del Reino Unido en el ámbito internacional.

- Del comunicado de prensa emitido por el gobierno (Centro de Ciencias del Medio Ambiente, la Pesca y la Acuicultura del Reino Unido, 2019), se puede apreciar que la realización de expediciones científicas refuerza la presencia del Reino Unido en territorios de ultramar, lo cual puede tener implicaciones políticas al mostrar compromiso y control en esas áreas.
- El comunicado de gobierno (Foreign, Commonwealth & Development Office, 2021), resalta que el desarrollo de capacidades dentro de los territorios de ultramar es una "prioridad clave" de la iniciativa del Cinturón Azul.  
El ministro de Medio Ambiente del Reino Unido, Lord Goldsmith, menciona que el programa es una "ventanilla única para la capacitación integral en gestión marina en los Territorios," lo cual indica un interés político en consolidar el control y la administración eficaz de estos territorios.

#### Resultado del análisis:

- Autodeterminación y soberanía: El Reino Unido destaca la importancia de la autodeterminación y soberanía, especialmente en territorios de ultramar como las Islas Falkland. La defensa de la decisión democrática de los isleños y el llamado a la ONU reflejan un compromiso político con la integridad territorial.
- Cooperación multilateral: Además de la defensa de intereses territoriales, el Reino Unido muestra un compromiso con la cooperación multilateral, el desarrollo sostenible y la protección ambiental. Colaboraciones con Brasil, México, Argentina, Chile y Colombia en diversas áreas indican un enfoque político para fortalecer asociaciones.
- Influencia internacional: La participación activa en coaliciones internacionales y la promoción de relaciones diplomáticas resaltan la búsqueda del Reino Unido por ejercer influencia a nivel global. El respaldo al multilateralismo y la reforma del Consejo de Seguridad de las Naciones Unidas refuerzan este enfoque político.

#### Estados Unidos de América:

#### Análisis documental:

- La Estrategia de Seguridad Nacional (The White House, 2022), destaca el valor de las coaliciones y alianzas para avanzar y defender un mundo libre, abierto, próspero y seguro. Menciona específicamente el trabajo con países del océano Atlántico para promover objetivos conjuntos de desarrollo, económicos, ambientales y marítimos. La

construcción de coaliciones inclusivas y el fortalecimiento de alianzas democráticas sugieren un interés político en influir en la gobernanza global.

- La Estrategia de Defensa Nacional (U.S. Department of Defense, 2022), establece que la visión y liderazgo de Estados Unidos han sustentado la paz y la prosperidad internacionales durante más de siete décadas. La Estrategia de Defensa Nacional (NDS) destaca el compromiso de Estados Unidos con la protección de sus intereses nacionales vitales, lo que puede incluir la estabilidad política en áreas estratégicas como el océano Atlántico del suroeste. La mención de desafíos geopolíticos y la necesidad de fortalecer la disuasión contra la República Popular China (RPC) sugiere una preocupación por la influencia política en diversas regiones, aunque no especifica directamente el Atlántico del suroeste.
- La declaración de la Casa Blanca (The White House, 2023), sobre la creación de la Asociación para la Cooperación Atlántica refleja el interés político de Estados Unidos y otros 31 países en fortalecer la cooperación multilateral en la región del Atlántico. Este foro busca establecer principios compartidos, como un Atlántico libre de interferencias y acciones agresivas, destacando un compromiso con el derecho internacional y la Carta de las Naciones Unidas. Esta cooperación se presenta como un paso significativo hacia la consolidación de una plataforma donde los países pueden discutir y abordar cuestiones políticas comunes.
- El comunicado del Departamento de Estado (U.S. Department of State, 2023), refleja el interés político de Estados Unidos en fortalecer la cooperación multilateral en la región atlántica. La creación de la Asociación para la Cooperación Atlántica sugiere la voluntad de Estados Unidos de liderar esfuerzos conjuntos para abordar problemas y desafíos compartidos. El lanzamiento de esta iniciativa en la Asamblea General de las Naciones Unidas también resalta el compromiso político de Estados Unidos en un foro internacional relevante.

Resultado del análisis:

- **Coaliciones y alianzas:** El documento destaca la importancia de las coaliciones y alianzas para avanzar los objetivos de un mundo libre, abierto, próspero y seguro. La colaboración con los países del océano Atlántico se presenta como esencial para promover metas compartidas de desarrollo, economía, medio ambiente y seguridad. Este enfoque refleja un interés político de Estados Unidos en influir en la gobernanza global mediante la construcción de coaliciones inclusivas y el fortalecimiento de alianzas democráticas.

- **Visión y liderazgo sostenido:** El documento enfatiza que la visión y liderazgo de Estados Unidos han sustentado la paz y la prosperidad internacionales durante más de siete décadas. La Estrategia de Defensa Nacional (NDS) destaca el compromiso de Estados Unidos con la protección de sus intereses nacionales vitales, sugiriendo una preocupación por la estabilidad política en áreas estratégicas como el océano Atlántico del suroeste. Aunque no especifica directamente sobre esta región, la mención de desafíos geopolíticos sugiere una preocupación por la influencia política en diversas regiones.
- **Fortalecimiento de la disuasión:** La Estrategia de Defensa Nacional subraya la necesidad de fortalecer la disuasión, especialmente ante la República Popular China (RPC). Aunque no se especifica la región del Atlántico del suroeste, este enfoque sugiere una preocupación por la seguridad regional y la estabilidad política. El compromiso de Estados Unidos con la protección de sus intereses nacionales, incluso mediante la disuasión, destaca su interés político en mantener la estabilidad en regiones estratégicas.
- **Iniciativas multilaterales:** La creación de la Asociación para la Cooperación Atlántica refleja el interés político de Estados Unidos en fortalecer la cooperación multilateral en la región atlántica. La iniciativa busca establecer principios compartidos, como un Atlántico libre de interferencias y acciones agresivas, destacando un compromiso con el derecho internacional y la Carta de las Naciones Unidas. El lanzamiento de esta propuesta en la Asamblea General de las Naciones Unidas resalta el compromiso político de Estados Unidos en un foro internacional relevante, consolidando su papel de liderazgo en esfuerzos conjuntos para abordar problemas y desafíos compartidos.

China:

Análisis documental:

- El Libro Blanco de la Defensa Nacional (República Popular de China, 2019), enfatiza la necesidad de salvaguardar la soberanía, la seguridad y los intereses de desarrollo de China como objetivos fundamentales de su política defensiva. Aunque no se menciona específicamente el océano Atlántico del suroeste, la declaración general de proteger los intereses en el extranjero, incluyendo el establecimiento de bases militares en mares lejanos, podría indicar su estrategia de proyección de poder e interés político en ampliar la presencia y la influencia de China en regiones estratégicas, como el Atlántico del suroeste.

La cooperación militar internacional y la construcción de mecanismos para proteger los intereses de China sugieren que China busca establecer alianzas y colaboraciones que

respalden sus objetivos en el extranjero. Esto podría tener implicaciones en la región del océano Atlántico del suroeste, donde China podría buscar asociaciones estratégicas.

- El informe del presidente Xi Jinping al Congreso de China 2022 (Nikkei Asia, 2022), destaca la ambición de China de aumentar su posición e influencia internacional. Aunque no se menciona directamente el océano Atlántico del suroeste, esta aspiración podría llevar a una mayor participación diplomática en la región. China busca construir relaciones basadas en la igualdad y la cooperación, lo que podría influir en su relación con los países ribereños de esta área marítima. Además, la afirmación de China de mejorar la conducta, construir integridad y combatir la corrupción podría afectar las percepciones externas de China y su relación con otros países, incluidos aquellos en el océano Atlántico del suroeste.
- El mensaje del ministro de Relaciones Exteriores (Ministerio de Relaciones Exteriores de la República Popular China, s.f.), destaca el compromiso de China con la diplomacia y la construcción de una "comunidad de futuro compartido de la humanidad". Aunque no especifica directamente el océano Atlántico del suroeste, la referencia a la "nueva expedición para la construcción de un país fuerte y la revitalización de la nación" sugiere un interés político en expandir la influencia y la presencia de China en diferentes regiones, lo que podría incluir el Atlántico del suroeste. Además, la mención de participar activamente en la reforma del sistema de gobernanza global indica un deseo de influir en asuntos internacionales, lo que podría tener implicaciones en el Atlántico del suroeste.

#### Resultado del análisis:

- Relaciones basadas en la cooperación: China busca relaciones basadas en la igualdad y la cooperación a nivel internacional. Aunque no especifica directamente el océano Atlántico del suroeste, su aspiración de aumentar la influencia internacional sugiere un interés político en diversas regiones estratégicas.
- Ambición de influencia internacional: La ambición de China de aumentar su posición e influencia internacional, podría llevar a una mayor participación diplomática en la región. La construcción de alianzas y mecanismos de protección de intereses indica una estrategia política expansiva.
- Diplomacia y gobernanza global: El compromiso con la diplomacia y la construcción de una "comunidad de futuro compartido de la humanidad" refleja el interés político de China en expandir su influencia y presencia en diversas regiones, incluida potencialmente el Atlántico del suroeste.

En resumen, aunque existen áreas de convergencia, como la cooperación multilateral, cada país exhibe enfoques políticos distintivos que reflejan sus prioridades y preocupaciones particulares. La complejidad de las relaciones geopolíticas en el océano Atlántico del suroeste resalta la importancia de entender y abordar estas diversidades para promover la estabilidad y prosperidad en la región.

Intereses geopolíticos de otros Estados en el océano Atlántico del suroeste, en el ámbito económico:

Reino Unido:

Análisis documental:

- En la Estrategia de Seguridad Nacional del Reino Unido (UK Prime Minister, 2010), la mención de que "todo nuestro esfuerzo gubernamental en el extranjero debe estar orientado a promover nuestro comercio, el alma de nuestra economía" (p.4), destaca la importancia de los intereses económicos.  
La competencia económica y la necesidad de que la economía del Reino Unido compita con los mejores y más fuertes subrayan la conexión intrínseca entre los intereses económicos y la proyección internacional.
- La declaración hecha en la Revisión Integrada Actualizada 2023 (UK Prime Minister, 2023), de que el gobierno debe garantizar que el Reino Unido y sus territorios estén "libres de coerción, protegidos de daños y capaces de maximizar nuestro bienestar económico y social" (p. 16), indica una clara conexión con los intereses económicos.  
La colaboración con los Territorios de Ultramar para "proteger y restablecer la biodiversidad crítica, responder a los desastres y apoyar la economía y la sociedad a largo plazo con cero emisiones de carbono" también muestra un enfoque económico en la estrategia.
- En la Revisión Integrada de la Política de Seguridad, Defensa, Desarrollo y Exterior (UK Prime Minister, 2021), se puede ver que el fortalecimiento de asociaciones en áreas como comercio, innovación y desarrollo está alineado con intereses económicos, ya que estas áreas son cruciales para la prosperidad económica del Reino Unido.  
La inversión en nuevas capacidades para proteger la infraestructura nacional crítica submarina también tiene implicaciones económicas en términos de seguridad económica.
- En el comunicado de prensa emitido por el gobierno (Centre for Environment, Fisheries and Aquaculture Science), se resalta que la presencia de científicos podría estar vinculada



a la investigación de recursos naturales, y la información recopilada podría contribuir a la seguridad económica al evaluar el potencial de recursos explotables o estratégicos.

- Aunque no se destaca directamente en el comunicado del gobierno británico (Foreign, Commonwealth & Development Office, 2021), se puede inferir que hay implicaciones económicas en términos de la gestión sostenible de recursos marinos. La conservación de la biodiversidad y la protección de los ecosistemas marinos también pueden tener beneficios económicos a largo plazo, como el fomento del turismo sostenible y la preservación de la pesca para las comunidades locales.

Resultado del análisis:

- Competencia económica y desarrollo sostenible: El Reino Unido enfoca su estrategia en la competencia económica global, reconociendo la importancia de promover el comercio como elemento vital de su economía. La colaboración con sus territorios de ultramar para proteger la biodiversidad y respaldar la economía con emisiones de carbono cero subraya su interés en un enfoque económico sostenible.
- Fortalecimiento de asociaciones: Las asociaciones en comercio, innovación y desarrollo resaltan la orientación económica del Reino Unido. La inversión en capacidades submarinas para proteger la infraestructura crítica refuerza la conexión entre seguridad y estabilidad económica.
- Ciencia y recursos marinos: La presencia de científicos y expediciones científicas sugiere un interés económico en la investigación de recursos naturales, posiblemente para evaluar su explotación estratégica. La gestión sostenible de los recursos marinos también se presenta como una estrategia económica a largo plazo.

Estados Unidos de América:

Análisis documental:

- En la Estrategia de Seguridad Nacional (The White House, 2022), se hace hincapié en la necesidad de impulsar el crecimiento económico en todo el continente africano, incluyendo iniciativas para energía limpia y seguridad marítima. Además, se busca establecer una asociación con países del océano Atlántico para promover objetivos económicos. Esto sugiere un interés económico en fomentar el comercio, la inversión y el acceso a recursos en el Atlántico del suroeste.
- La Estrategia de Defensa Nacional (U.S. Department of Defense, 2022), menciona la necesidad de ampliar la prosperidad y las oportunidades económicas como una de las

prioridades de defensa. Aunque no se hace referencia específica al océano Atlántico del suroeste, la prosperidad económica puede estar vinculada a la estabilidad de las rutas marítimas y áreas estratégicas en el Atlántico que son vitales para el comercio y la economía global. La disuasión contra la República Popular China también puede tener implicaciones económicas en términos de competencia y acceso a recursos.

- La declaración de la Casa Blanca (The White House, 2023), resalta la importancia económica del océano Atlántico al mencionar que este aporta 1.5 billones de dólares anuales a la economía mundial, y se espera que esta cifra se duplique para 2030. Además, se destaca que los sectores de la economía oceánica sostenible generan casi 50 millones de empleos en África y contribuyen con 21 mil millones de dólares al PIB de América Latina. Estas cifras subrayan la relevancia económica del Atlántico y el interés de los países en promover su desarrollo sostenible.
- En el comunicado del Departamento de Estado (U.S. Department of State, 2023), se hace hincapié en la importancia de la Asociación para abordar cuestiones de desarrollo sostenible. Esto refleja el interés de Estados Unidos en promover prácticas económicas que beneficien a la región atlántica de manera sostenible. La mención de la ciencia y la tecnología también sugiere un interés en impulsar la innovación y el progreso económico en la región.

#### Resultado del análisis:

- Crecimiento económico y seguridad marítima: Estados Unidos destaca la necesidad de impulsar el crecimiento económico en la región y la seguridad marítima como elementos cruciales. La asociación con países del Atlántico busca fomentar el comercio y la inversión, revelando un fuerte interés económico en acceder a los recursos del Atlántico del suroeste.
- Puesta en valor: El reconocimiento del valor económico del océano Atlántico, contribuyendo significativamente al PIB mundial y de los países del Atlántico sudamericano, subraya el interés de Estados Unidos y su potencial desarrollo. La ciencia, la tecnología y la cooperación multilateral se presentan como herramientas para impulsar la innovación y el progreso económico en la región.

#### China:

#### Análisis documental:

- El Libro Blanco de la Defensa Nacional (República Popular de China, 2019), reconoce los riesgos a los que se enfrentan sus intereses en el extranjero, incluyendo amenazas como agitación internacional, terrorismo y piratería. La mención de intereses en peligro destaca la importancia de salvaguardar los intereses económicos chinos en el extranjero, que podrían incluir inversiones, empresas y misiones diplomáticas relacionadas con el comercio.

Los objetivos de defensa nacional incluyen la salvaguarda de los intereses de desarrollo de China y la protección de los intereses en el extranjero. Proteger los "derechos e intereses marítimos de China" sugiere un claro interés en garantizar la seguridad de las rutas comerciales marítimas y de las inversiones económicas en el extranjero, como las relacionadas con el transporte marítimo.

- En el informe del presidente Xi Jinping al Congreso de China 2022 (Nikkei Asia, 2022), se resalta la estrategia de China para aumentar significativamente su fortaleza económica y avanzar hacia una economía modernizada, lo cual tiene implicaciones económicas directas. Aunque no se especifica la conexión directa con el océano Atlántico del suroeste, la dependencia de China de rutas marítimas para el comercio y las cadenas de suministro podría llevar a una mayor atención en la seguridad y estabilidad de estas rutas en el Atlántico del suroeste. La expansión hacia una economía más autosuficiente también podría influir en la exploración y explotación de recursos marítimos en la región.
- El mensaje del ministro de Relaciones Exteriores (Ministerio de Relaciones Exteriores de la República Popular China, s.f.), menciona la política de cooperaciones de ganancias compartidas y la dedicación a la salvaguarda de la soberanía, seguridad y los intereses de desarrollo del país. Aunque no se aborda específicamente el océano Atlántico del suroeste, China podría buscar oportunidades económicas en la región, especialmente si se perciben como beneficiosas para el desarrollo compartido. La mención de garantizar los derechos e intereses legítimos de ciudadanos y personas jurídicas de China en el extranjero podría indicar un interés económico en asegurar inversiones y operaciones comerciales en la región.

#### Resultado del análisis:

- Seguridad de rutas comerciales y fortaleza económica: China vincula la salvaguarda de sus intereses en el extranjero con la seguridad de las rutas comerciales marítimas. La defensa de los "derechos e intereses marítimos" refleja el claro interés económico en garantizar el flujo seguro de comercio y proteger inversiones en el Atlántico del suroeste.

- **Economía modernizada y autosuficiencia:** La estrategia china destaca la necesidad de avanzar hacia una economía modernizada y más autosuficiente. Aunque no se menciona directamente el Atlántico del suroeste, esta orientación sugiere un interés económico en asegurar recursos marítimos y explorar oportunidades en la región.
- **Cooperaciones de ganancias compartidas:** China busca cooperaciones económicas de ganancias compartidas y salvaguardar sus intereses de desarrollo. Aunque no se especifica la región, estas metas podrían llevar a oportunidades económicas en el Atlántico del suroeste, alineadas con el desarrollo compartido y la expansión de la influencia china.

En resumen, Reino Unido, Estados Unidos y China demuestran claros intereses económicos en el océano Atlántico del suroeste, cada uno con enfoques distintos pero convergentes hacia la competencia global, el desarrollo sostenible y la seguridad de sus recursos marítimos. La competencia por el acceso y la explotación de estos recursos posiciona la región como un punto estratégico en la intersección entre la geopolítica y la economía global.

Intereses geopolíticos de otros Estados en el océano Atlántico del suroeste, en el ámbito de la seguridad:

Reino Unido:

Análisis documental:

- En la Estrategia de Seguridad Nacional del Reino Unido (UK Prime Minister, 2010, la declaración “La seguridad de nuestra nación es el primer deber del gobierno” (p.11) y la descripción de los objetivos principales, como garantizar un Reino Unido seguro y resiliente, indican claramente una preocupación central por los intereses de seguridad. La identificación de riesgos prioritarios, como un ataque a un territorio de ultramar del Reino Unido, refuerza la perspectiva de seguridad en la estrategia.
- En la Revisión Integrada Actualizada 2023 (UK Prime Minister, 2023), el pilar dedicado a "Disuadir, defender y competir en todos los ámbitos" (p.33), destaca la importancia de los intereses de seguridad. Se enfatiza la necesidad de ser capaces de disuadir y defenderse contra amenazas a la seguridad, así como revertirlas cuando sea necesario. La referencia a la competencia sistémica en la Antártida y la necesidad de fortalecer el Sistema del Tratado Antártico para proteger los derechos y fomentar la cooperación pacífica también tiene implicaciones de seguridad.

- En la Revisión Integrada de la Política de Seguridad, Defensa, Desarrollo y Exterior (UK Prime Minister, 2021), la declaración de que “la primera responsabilidad del Gobierno es defender al Reino Unido y a sus ciudadanos” (p.71), incluyendo la seguridad de los Territorios de Ultramar (OT) y las Dependencias de la Corona, resalta la prioridad de los intereses de seguridad.

La descripción de acciones prioritarias, como asegurar el territorio británico contra incursiones físicas, disuadir y desafiar amenazas estatales y no estatales, y mantener presencia militar en diversas regiones, subraya el enfoque en la seguridad y la defensa.

- En el comunicado de prensa emitido por el gobierno (Centre for Environment, Fisheries and Aquaculture Science, 2019), se puede apreciar que la exploración de áreas remotas puede tener relevancia para la seguridad, ya que el conocimiento detallado del entorno marino es vital para la planificación estratégica y la seguridad marítima.

La presencia de una comunidad científica puede contribuir a la comprensión de posibles amenazas o riesgos en estas áreas, fortaleciendo así los intereses de seguridad.

- En el comunicado de gobierno (Foreign, Commonwealth & Development Office, 2021), la iniciativa de protección marina en más de 4 millones de kilómetros cuadrados de entorno marino en los territorios de ultramar del Reino Unido, bajo el nombre “Blue Belt”, se presenta como fundamental para abordar problemas globales como la sobrepesca, la extinción de especies y el cambio climático. Estos problemas se asocian estrechamente con la seguridad ambiental y la sostenibilidad a largo plazo.

El compromiso del Reino Unido de garantizar que el 30% de los océanos del mundo estén protegidos para finales de la década en 2030 refuerza la naturaleza de seguridad de la iniciativa.

#### Resultado del análisis:

- Enfoque en la defensa y la competencia global: La Estrategia de Seguridad Nacional del Reino Unido enfatiza la prioridad de la seguridad de la nación, identificando riesgos como ataques a territorios de ultramar. El pilar de "Disuadir, defender y competir en todos los ámbitos" subraya la necesidad de estar preparados para disuadir y defenderse contra amenazas, lo que podría abarcar la competencia en regiones estratégicas, incluido el Atlántico del suroeste.
- Protección de territorios de ultramar: La seguridad de los Territorios de Ultramar se presenta como un objetivo prioritario, destacando la importancia estratégica de estas áreas. La preservación de la biodiversidad y la gestión sostenible en los territorios

marítimos del Reino Unido refuerza la conexión entre la seguridad y la preservación de recursos estratégicos.

- Cooperación multilateral en seguridad ambiental: La iniciativa "Blue Belt" para la protección marina muestra un enfoque integral que aborda problemas globales como la sobrepesca y el cambio climático. Esta acción no solo tiene implicaciones ambientales sino también de seguridad, ya que la sostenibilidad a largo plazo está intrínsecamente vinculada a la estabilidad y seguridad regional.

Estados Unidos de América:

Análisis documental:

- La Estrategia de Seguridad Nacional (The White House, 2022), destaca la importancia de modernizar y fortalecer las fuerzas armadas de Estados Unidos, especialmente para enfrentar desafíos de la República Popular China. La disuasión integrada, que aborda las amenazas en múltiples dominios y regiones, implica la coordinación de esfuerzos para proteger los intereses estadounidenses en todo el mundo, lo que podría incluir el océano Atlántico del suroeste. Además, el énfasis en superar a China y limitar a Rusia indica un interés de seguridad en contrarrestar la influencia de estos competidores en áreas estratégicas, que podrían abarcar el Atlántico Sur.
- Las prioridades del Departamento de Defensa señaladas en la Estrategia de Defensa Nacional de los Estados Unidos de América (U.S. Department of Defense, 2022), de defender la patria y disuadir ataques estratégicos, resaltan la importancia de mantener la seguridad de Estados Unidos y sus aliados. Aunque la estrategia se centra principalmente en los desafíos planteados por la República Popular China en el Indo-Pacífico y por Rusia en Europa, la seguridad nacional también puede abordar amenazas potenciales en otras regiones, incluido el océano Atlántico del suroeste. La preservación de un sistema internacional estable y abierto puede implicar la protección de intereses estratégicos en múltiples océanos.
- La declaración de la Casa Blanca (The White House, 2023), reconoce que desafíos como la pesca ilegal, desastres naturales y el tráfico ilícito amenazan la economía del Atlántico. La cooperación en temas de información y conciencia marítima, junto con la defensa del derecho internacional y principios soberanos, sugiere una preocupación compartida por abordar desafíos de seguridad transfronterizos. Estos elementos indican un enfoque conjunto para abordar amenazas que podrían afectar la estabilidad y la seguridad en la región.

- El comunicado del Departamento de Estado (U.S. Department of State, 2023), destaca que la Asociación busca articular un conjunto de principios rectores para la cooperación atlántica. Este enfoque sugiere que Estados Unidos busca establecer un marco común de valores y reglas para abordar desafíos de seguridad compartidos, como la pesca ilegal y otros problemas transfronterizos.

#### Resultado del análisis:

- Desafíos de la República Popular China: La Estrategia de Seguridad Nacional de Estados Unidos destaca la necesidad de modernizar y fortalecer las fuerzas armadas para enfrentar desafíos, especialmente de la República Popular China. La disuasión integrada implica coordinación para proteger intereses en todo el mundo, incluyendo áreas estratégicas como el Atlántico del suroeste.
- Cooperación en seguridad transfronteriza: La cooperación en temas de información y conciencia marítima refleja una preocupación compartida por abordar desafíos de seguridad transfronterizos, como la pesca ilegal. El enfoque en la defensa del derecho internacional y principios soberanos indica un interés conjunto en mantener la estabilidad y seguridad en la región atlántica.
- Desarrollo sostenible y seguridad económica: El énfasis en el desarrollo sostenible y la importancia económica del Atlántico subraya la interconexión entre seguridad y estabilidad económica. La Asociación para la Cooperación Atlántica se presenta como un marco para abordar cuestiones de seguridad y desarrollo sostenible de manera conjunta.

#### China:

##### Análisis documental:

- El Libro Blanco de la Defensa Nacional (República Popular de China, 2019), reconoce las amenazas a sus intereses en el extranjero, incluyendo agitación internacional, terrorismo y piratería. Estos riesgos también podrían manifestarse en áreas marítimas, destacando la importancia de salvaguardar los intereses marítimos de China. La defensa nacional de China tiene como objetivo fundamental salvaguardar la soberanía, seguridad y los intereses de desarrollo. Entre los objetivos específicos, se destaca la necesidad de salvaguardar los derechos e intereses marítimos de China, lo que implica un interés directo en las áreas marítimas estratégicas.

China se esfuerza por brindar apoyo estratégico para consolidar el liderazgo del PCCh y salvaguardar la soberanía nacional. En este contexto, la protección de los intereses en el extranjero, incluyendo los marítimos, se presenta como una parte crucial de las misiones de las Fuerzas Armadas de China.

Asimismo, China reconoce los intereses extranjeros como una parte crucial de sus intereses nacionales. La protección efectiva de la seguridad y los derechos e intereses legítimos de los chinos en el extranjero incluye operaciones en mares lejanos, la construcción de instalaciones logísticas en el extranjero y el desarrollo de capacidades para realizar tareas militares diversificadas.

Se mencionan ejemplos específicos, como la Base de Apoyo del EPL en Djibouti y operaciones de evacuación en Yemen. Estas acciones indican la expansión de la presencia y operaciones militares de China en regiones lejanas, lo que podría incluir áreas estratégicas como el océano Atlántico.

- El informe del presidente Xi Jinping al Congreso de China 2022 (Nikkei Asia, 2022), resalta la importancia de salvaguardar resueltamente la seguridad del poder, los sistemas y la ideología estatales de China. Aunque no se menciona específicamente el océano Atlántico del suroeste, la preocupación por garantizar la seguridad en el extranjero y proteger los derechos e intereses marítimos podría llevar a una mayor presencia militar y actividades de seguridad en la región. La mención de medidas enérgicas contra la infiltración, el sabotaje y actividades separatistas de fuerzas hostiles también podría tener implicaciones para la seguridad en áreas estratégicas como el Atlántico del suroeste.
- La afirmación de "defender resueltamente la soberanía, la seguridad y los intereses de desarrollo del país", extraída del mensaje del ministro de Relaciones Exteriores (Ministerio de Relaciones Exteriores de la República Popular China, s.f.), destaca la importancia de la seguridad nacional para China. Aunque no se menciona el océano Atlántico del suroeste en específico, la garantía de seguridad y la defensa de los intereses de desarrollo podrían tener implicaciones en áreas estratégicas, incluidas aquellas relacionadas con rutas marítimas y recursos en el Atlántico del suroeste. La promesa de "garantizar con todo empeño los derechos e intereses legítimos de los ciudadanos y personas jurídicas de China en el ultramar" también podría indicar una preocupación por la seguridad de los activos chinos en el extranjero, incluidos aquellos en la región mencionada.



Resultado del análisis:

- Salvaguarda de intereses marítimos y presencia militar: China destaca la necesidad de salvaguardar los intereses marítimos y la importancia de la seguridad en áreas lejanas. La expansión de la presencia militar china en regiones lejanas, como la Base de Apoyo en Djibouti, indica un interés creciente en áreas estratégicas, incluyendo el Atlántico del suroeste.
- Protección de activos en el extranjero: La defensa nacional china incluye la protección efectiva de los derechos e intereses legítimos de ciudadanos y personas jurídicas en el extranjero. Esto apunta a una preocupación por la seguridad de los activos chinos en áreas lejanas, lo que podría extenderse al océano Atlántico.
- Garantía de desarrollo y seguridad nacional: La defensa resuelta de la soberanía, seguridad y desarrollo destaca la importancia de la seguridad nacional para China. La garantía de seguridad y defensa de los intereses de desarrollo podrían influir en áreas estratégicas, especialmente aquellas relacionadas con rutas marítimas y recursos.

En resumen, Reino Unido, Estados Unidos de América y China comparten una preocupación vital por la seguridad en el océano Atlántico del suroeste. La competencia global, la protección de intereses estratégicos y la cooperación multilateral son elementos recurrentes en las estrategias de estos países. La intersección entre seguridad y sostenibilidad ambiental también destaca la complejidad de los desafíos en esta región crítica. En conjunto, estos enfoques delinean una dinámica geopolítica que busca equilibrar la competencia y la cooperación para asegurar la estabilidad en el océano Atlántico del suroeste.

#### ***4.2.2.3. Intereses geopolíticos que tendría el Perú en el ámbito político, en el océano Atlántico del suroeste***

Tras analizar diversos documentos, se delinean los intereses geopolíticos del Perú en el océano Atlántico del suroeste, en el ámbito político. Aunque cada documento aborda aspectos particulares, emergen temas comunes que subrayan las prioridades políticas del país en esta región estratégica. En tal sentido, se presentará el análisis crítico de las diversas fuentes bibliográficas oficiales consultadas, para luego destacar su resultado, según el ámbito de interés.

### Análisis documental:

- El Acuerdo Nacional (Acuerdo Nacional, 2002), refleja un compromiso significativo con los intereses políticos del país, buscando una inserción internacional adecuada y la consolidación de principios fundamentales del derecho internacional. Además, destaca la importancia de la participación activa de la sociedad en la política de seguridad nacional, lo que sugiere una orientación hacia la construcción de consensos y la inclusión de diversos actores en la definición de los intereses políticos de Perú.
- Aunque el Libro Blanco de la Defensa Nacional (Ministerio de Defensa, 2006) no profundiza directamente en los aspectos políticos, es importante notar que los "Intereses Nacionales" y los "Objetivos Nacionales" son intrínsecamente políticos en su naturaleza. La formulación de objetivos nacionales implica consideraciones políticas, ya que reflejan las aspiraciones fundamentales de la nación en el ámbito político, económico y social. En este sentido, la postura del Libro Blanco es política al establecer la dirección y los objetivos fundamentales que guían la política de defensa nacional.
- El Plan Estratégico de Desarrollo Nacional al 2050 (CEPLAN, 2023), presenta una clara conexión entre el desarrollo sostenible y la defensa de los intereses nacionales. En este contexto, los intereses políticos están implícitos en la gestión sostenible del territorio, que busca fortalecer la paz y seguridad internacionales. La conexión entre desarrollo sostenible y seguridad refleja una postura política alineada con la idea de que el progreso y la estabilidad están interrelacionados. Además, la acción estratégica relacionada con la seguridad cooperativa y la política exterior refuerza la perspectiva política, ya que impulsa una participación activa en el ámbito internacional para garantizar la defensa de los intereses nacionales y mejorar la calidad de vida de la población.
- La Política Nacional Marítima (COMAEM, 2019), destaca un claro interés político al enfocarse en fortalecer la influencia del Perú en asuntos marítimos internacionales. La participación activa en foros y la coordinación de iniciativas para salvaguardar derechos e intereses nacionales reflejan una postura política de búsqueda activa de liderazgo y protección de los intereses del país en el ámbito marítimo global. La promoción de la cooperación técnica en foros y procesos internacionales también subraya el compromiso político con la colaboración internacional para avanzar en los objetivos marítimos del Perú.
- El comunicado del Ministerio de Relaciones Exteriores (Ministerio de Relaciones Exteriores, 2022), expone los principios rectores de la política exterior peruana, resaltando su compromiso con la promoción y defensa de los valores e intereses del

Estado. Se destaca la importancia del ejercicio pleno de la soberanía y la base de la seguridad e integridad territorial. La mención del respeto a la Constitución y al Derecho Internacional, así como la voluntad de fortalecer relaciones con países vecinos, refleja un enfoque político orientado hacia la estabilidad regional y la cooperación internacional. El comunicado refleja un interés político en mantener relaciones amistosas y constructivas en el escenario internacional, buscando la integración y cooperación con los países vecinos.

#### Resultado del análisis:

- **Inserción internacional:** Se destaca la importancia atribuida a una inserción internacional adecuada. Los documentos resaltan el compromiso del Perú en promover y defender sus valores e intereses en el ámbito internacional.
- **Participación activa de la sociedad:** La participación activa de la sociedad en la definición de la política de seguridad nacional es un elemento recurrente. Este enfoque sugiere un compromiso con la construcción de consensos y la inclusión de diversos actores en decisiones políticas cruciales.
- **Fortalecimiento de la influencia en asuntos marítimos:** Se evidencia un claro interés en fortalecer la influencia del Perú en asuntos marítimos internacionales. La participación activa en foros, la coordinación de iniciativas y la promoción de la cooperación técnica son estrategias destacadas.
- **Desarrollo sostenible y seguridad:** La conexión entre desarrollo sostenible y seguridad refleja una postura política alineada con la interrelación entre progreso y estabilidad. La gestión sostenible del territorio busca fortalecer la paz y la seguridad internacionales.
- **Cooperación internacional:** Se subraya la importancia de la cooperación internacional como un pilar estratégico. El compromiso político con la colaboración internacional se manifiesta en la promoción de objetivos marítimos y la búsqueda de estabilidad regional.

En resumen, la revisión de los documentos revela una postura política integral y estratégica del Perú en el océano Atlántico del suroeste. La búsqueda de inserción internacional, la participación ciudadana, el fortalecimiento de la influencia marítima, la conexión entre desarrollo sostenible y seguridad, y la promoción de la cooperación internacional son pilares fundamentales que reflejan la orientación política del país en esta región. Estos elementos sugieren un enfoque proactivo y colaborativo en la defensa y promoción de los intereses nacionales en el ámbito político.

#### ***4.2.2.4. Intereses geopolíticos que tendría el Perú en el ámbito económico, en el océano Atlántico del suroeste***

Tras una revisión exhaustiva de diversos documentos, se delinearán los intereses geopolíticos que tendría el Perú en el océano Atlántico del suroeste, en el ámbito económico. A continuación, se presentará el análisis crítico de las diversas fuentes bibliográficas oficiales consultadas, para luego destacar su resultado, según el ámbito de interés.

Análisis documental:

- El Acuerdo Nacional (Acuerdo Nacional, 2002), refleja una clara conexión entre la política exterior y los intereses económicos del Perú. La promoción del desarrollo a través de la inserción en mercados internacionales y la defensa de los intereses comerciales y de inversión en el extranjero subrayan la importancia estratégica de los aspectos económicos en la formulación de la política exterior peruana. Este enfoque sugiere una comprensión integral de cómo los intereses económicos pueden contribuir al desarrollo sostenible del país a través de la acción externa.
- Aunque el Libro Blanco de la Defensa Nacional (Ministerio de Defensa, 2006) no profundiza directamente en los intereses económicos, la noción de Intereses Nacionales sugiere que la prosperidad económica es esencial para el bienestar a largo plazo de la Nación. Sin embargo, para obtener una comprensión más completa de cómo se abordan los intereses económicos en el contexto de la defensa nacional, podrían ser necesarias fuentes adicionales o información más detallada sobre las estrategias económicas específicas relacionadas con la defensa.
- El Plan Estratégico de Desarrollo Nacional al 2050 (CEPLAN, 2023), aborda los intereses económicos en términos de gestión sostenible del territorio. Se reconoce la importancia de la sostenibilidad económica al mencionar el aprovechamiento sostenible de los recursos no renovables marinos, así como la incentivación de inversiones en infraestructura portuaria y servicios conexos para fortalecer las actividades productivas en el ámbito marítimo. Estas estrategias sugieren una atención a los intereses económicos vinculados al desarrollo sostenible y a la explotación racional de los recursos marinos.
- La Política Nacional Marítima (COMAEM, 2019), refleja un enfoque integral hacia los intereses económicos en el ámbito marítimo. Se destaca la importancia de la sostenibilidad en la explotación de los recursos, el impulso a inversiones, la optimización de procesos logísticos y el fortalecimiento de la industria naval. Estas medidas sugieren

una preocupación por promover el crecimiento económico sostenible y la eficiencia en las actividades relacionadas con el ámbito marítimo.

Resultado del análisis:

- **Apertura a mercados internacionales:** La política exterior peruana muestra un vínculo directo con los intereses económicos, destacando la promoción del desarrollo a través de la integración en mercados internacionales. Este enfoque subraya la comprensión de cómo factores económicos pueden impulsar el desarrollo sostenible y la prosperidad nacional.
- **Prosperidad económica como pilar nacional:** Aunque algunos documentos no profundizan directamente en intereses económicos, la noción de "Intereses Nacionales" sugiere la centralidad de la prosperidad económica para el bienestar a largo plazo del país. Esto revela la importancia estratégica de mantener un entorno económico favorable.
- **Gestión sostenible para el desarrollo:** La gestión sostenible del territorio marítimo es un tema recurrente, destacando la importancia de utilizar los recursos de manera sostenible. La incentivación de inversiones y la atención a la explotación racional de los recursos marinos reflejan un compromiso con el desarrollo económico sostenible.
- **Crecimiento económico sostenible:** La estrategia marítima peruana enfatiza el crecimiento económico sostenible. Medidas como la sostenibilidad en la explotación de recursos, el impulso a inversiones, la optimización logística y el fortalecimiento de la industria naval indican una preocupación por el crecimiento económico eficiente y sostenido.

La revisión de estos documentos sugiere un enfoque coherente y proactivo para abordar los intereses económicos del Perú en el océano Atlántico del suroeste. La integración de la política exterior con los objetivos económicos destaca la importancia de considerar ambos aspectos en conjunto para lograr un desarrollo sostenible y asegurar la prosperidad a largo plazo. Este enfoque integral refleja una estrategia que reconoce la economía como un pilar esencial en la formulación de políticas para la región.

#### ***4.2.2.5. Intereses geopolíticos que tendría el Perú en el ámbito de seguridad, en el océano Atlántico del suroeste***

Después de un análisis detallado de diversos documentos, emergen los intereses de seguridad del Perú en el océano Atlántico del suroeste. Estos documentos resaltan la importancia estratégica y geopolítica de garantizar la seguridad en la región. A continuación,

se presentará el análisis crítico de las diversas fuentes bibliográficas oficiales consultadas, para luego destacar su resultado, según el ámbito de interés.

#### Análisis documental:

- El Acuerdo Nacional (Acuerdo Nacional, 2002), refleja un compromiso claro con la seguridad nacional y establece directrices para abordar amenazas tanto internas como externas. El hecho de que se destaque la importancia de la coordinación entre la política de seguridad y la política exterior sugiere una comprensión de la necesidad de alinear los intereses de seguridad con las relaciones internacionales. En el contexto del océano Atlántico del suroeste, estos principios podrían aplicarse para asegurar la defensa y protección de los intereses nacionales en esa región, considerando la importancia estratégica y geopolítica de la misma.
- De acuerdo con lo señalado en el Libro Blanco de la Defensa Nacional (Ministerio de Defensa, 2006), el enfoque en los "Intereses Nacionales" como la expresión formal de las aspiraciones nacionales indica una comprensión clara de los elementos fundamentales que contribuyen a la seguridad nacional. La preservación de la capacidad disuasiva y defensiva resalta la importancia de mantener la integridad territorial y salvaguardar los intereses de la nación. En el contexto del océano Atlántico del suroeste, este enfoque podría ser relevante para asegurar la protección de los recursos y territorios en esa región, alineándose con los intereses de seguridad del Perú.
- El Plan Estratégico de Desarrollo Nacional al 2050 (CEPLAN, 2023), refleja un claro interés en fortalecer la seguridad a nivel internacional, incluyendo la participación activa en mecanismos de seguridad y defensa. La seguridad cooperativa indica una disposición a colaborar con otros países para mantener la paz y estabilidad regional. Además, la integración de la política exterior con la defensa de los intereses nacionales resalta la importancia estratégica de la seguridad en la proyección internacional del Perú. En este contexto, estos lineamientos podrían aplicarse a la región del océano Atlántico del suroeste, considerando la necesidad de mantener un entorno seguro y estable para proteger los intereses nacionales en esa área específica.
- La Política Nacional Multisectorial de Seguridad y Defensa Nacional al 2030 (Ministerio de Defensa, 2022), destaca claramente la importancia de garantizar la seguridad internacional y nacional a través del fortalecimiento de las capacidades nacionales y la cooperación en seguridad. Este enfoque refleja la comprensión de que la seguridad del país no solo se basa en la defensa militar, sino también en la colaboración internacional.

En el contexto del océano Atlántico del suroeste, estos lineamientos podrían contribuir a asegurar la paz y estabilidad en la región, protegiendo así los intereses de seguridad del Perú.

- La Política Nacional Marítima (COMAEM, 2019), reconoce la importancia de la seguridad en el ámbito marítimo, abordando aspectos como el control y vigilancia, la participación en operaciones internacionales y la respuesta a situaciones de emergencia. Estos aspectos son esenciales para salvaguardar los intereses de seguridad del Perú en el océano Atlántico del suroeste. La cooperación internacional y la capacidad de respuesta son elementos clave para enfrentar desafíos de seguridad en esta región marítima.
- El comunicado del Ministerio de Relaciones Exteriores (Ministerio de Relaciones Exteriores, 2022), refleja la importancia otorgada a la seguridad e integridad del territorio peruano en su política exterior. La voluntad de fortalecer relaciones con países vecinos sugiere una aproximación diplomática para mantener un entorno seguro y cooperativo. La defensa de los valores e intereses del Estado, en conjunción con el respeto al derecho internacional, destaca la relevancia de la seguridad en la formulación y ejecución de la política exterior peruana.

#### Resultado del análisis:

- Coordinación entre seguridad y política exterior: Los documentos revisados enfatizan la necesidad de coordinación entre la política de seguridad y la política exterior. Este enfoque sugiere una comprensión clara de cómo alinear los intereses de seguridad con las relaciones internacionales, crucial para asegurar la defensa y protección de los intereses nacionales en el océano Atlántico del suroeste.
- Preservación de la capacidad disuasiva y defensiva: La preservación de la capacidad disuasiva y defensiva es un pilar común. Esto destaca la importancia de mantener la integridad territorial y salvaguardar los intereses de la nación, lo cual es relevante para proteger los recursos y territorios en el océano Atlántico del suroeste.
- Seguridad cooperativa a nivel internacional: Los documentos revelan un interés en fortalecer la seguridad a nivel internacional a través de la seguridad cooperativa. La disposición a colaborar con otros países para mantener la paz y estabilidad regional es esencial, y este enfoque podría aplicarse a la región del océano Atlántico del suroeste.
- Fortalecimiento de capacidades nacionales y cooperación internacional: La necesidad de fortalecer las capacidades nacionales y la cooperación internacional para garantizar la

seguridad es un tema recurrente. Esto refleja la comprensión de que la seguridad no solo se basa en la defensa militar, sino también en la colaboración internacional.

- Seguridad en el ámbito marítimo: La política marítima aborda aspectos cruciales como el control y vigilancia, la participación en operaciones internacionales y la respuesta a situaciones de emergencia. Estos son elementos esenciales para salvaguardar los intereses de seguridad del Perú en el océano Atlántico del suroeste.
- Enfoque diplomático y respeto al derecho internacional: El enfoque diplomático y el respeto al derecho internacional son aspectos destacados en la formulación y ejecución de la política exterior. Fortalecer relaciones con países vecinos se presenta como una estrategia relevante para mantener un entorno seguro y cooperativo.

En resumen, la revisión de documentos revela un enfoque coherente y proactivo para abordar los intereses de seguridad del Perú en el océano Atlántico del suroeste. La combinación de estrategias diplomáticas, cooperación internacional y capacidad defensiva destaca la importancia de una aproximación integral para mantener un entorno seguro y proteger los intereses nacionales en esta región marítima estratégica.

#### **4.3. Intereses geopolíticos de los Estados ribereños en el océano Atlántico del suroeste**

Luego del análisis de los resultados de las entrevistas y del análisis documental, se puede evidenciar que los Estados ribereños del océano Atlántico del suroeste, identificados como Brasil, Uruguay y Argentina, comparten una serie de intereses geopolíticos en tres ámbitos clave: político, económico y de seguridad, los cuales se presentan a continuación:

##### **Ámbito Político:**

En el ámbito político, destaca la convergencia de intereses entre Argentina y Brasil, especialmente a través del MERCOSUR, evidenciando una conexión histórica y económica fundamental. La seguridad y preservación de recursos naturales, como las LLCCMM en el Atlántico Sur, son preocupaciones compartidas, destacando el interés de Brasil en proyectar su poder naval. La participación en bloques y alianzas internacionales, como BRICS y el MERCOSUR, se presenta como un tema recurrente, subrayando la importancia de la cooperación regional. Además, la visión estratégica de Brasil hacia la Amazonia Azul muestra una planificación a largo plazo para proteger sus intereses en la región. La defensa de la soberanía, especialmente en relación con las Islas Malvinas por parte de Argentina, resalta la importancia de aspectos territoriales y de seguridad.



### Ámbito Económico:

En el ámbito económico, los Estados ribereños comparten intereses en la explotación de recursos naturales, el desarrollo de rutas comerciales y la cooperación regional. La geografía estratégica de la región, con el estrecho de Magallanes como punto de acceso bioceánico, la convierte en un área de gran relevancia para las rutas comerciales. La influencia geopolítica de Brasil y Argentina emerge, siendo Brasil un actor central por su crecimiento económico y aspiraciones de control marítimo. La participación en organismos internacionales y alianzas estratégicas, como el BRICS y el MERCOSUR, es parte integral de la estrategia para potenciar los mercados y la posición económica de la región. Además, se reconoce la importancia de mantener buenas relaciones comerciales con actores globales, especialmente China, como principal importador de materias primas.

### Ámbito de la Seguridad:

En el ámbito de seguridad, los Estados ribereños priorizan la cooperación hemisférica y regional, evidenciada por iniciativas como UNITAS, con la idea de "una América para los americanos". La seguridad se entiende en términos de fortalecer la soberanía e integridad territorial, con énfasis en el control estratégico del Atlántico Sur. La intencionalidad de ejercer el control de espacios marítimos y recursos, incluyendo arterias vitales de comunicación y puntos estratégicos, es clara. La formación de alianzas con otros Estados para combatir amenazas comunes, como la pesca ilegal y el tráfico de drogas, es una necesidad reconocida. Además, Brasil ha desarrollado una estrategia integral, centrándose en la industria militar avanzada y la exportación de productos a países vecinos.

En resumen, los Estados ribereños del océano Atlántico del suroeste comparten una compleja red de intereses geopolíticos en los ámbitos político, económico y de seguridad, destacando la necesidad de enfoques colaborativos y estratégicos para abordar los desafíos presentes y futuros en la región.

#### **4.4. Intereses geopolíticos de otros Estados en el océano Atlántico del suroeste**

El océano Atlántico del suroeste, emerge como un escenario crucial en el tablero de las relaciones internacionales. En este vasto y estratégico espacio, la presencia de actores clave, como el Reino Unido, Estados Unidos de América y China dan forma y redefinen la dinámica del océano Atlántico del suroeste en la contemporaneidad.

### Ámbito Político:

La relevancia política del Reino Unido en el océano Atlántico del suroeste se ve influenciada por su presencia en territorios de ultramar, como las Islas Falkland, Sándwich del Sur y Georgias del Sur. Estos territorios confieren al Reino Unido una posición estratégica. Las tensiones históricas y disputas territoriales, especialmente en torno a las Islas Malvinas, mantienen la atención internacional, subrayando la importancia política de la presencia británica. Además, la creación de la Asociación para la Cooperación Atlántica liderada por los Estados Unidos e integrada por 32 países, dentro de los cuales se destacan los Estados ribereños considerados en el epígrafe anterior, refleja la dinámica política y los esfuerzos por consolidar alianzas y fortalecer la influencia en la región atlántica.

La presencia e importancia del BRICS (Brasil, Rusia, India, China y Sudáfrica) en el ámbito político es significativa. Este bloque emergente influye en la dinámica geopolítica global, y Brasil, con su desarrollo militar, genera interés de alianzas con varias potencias, incluido el Reino Unido. Las dinámicas políticas entre estos actores sugieren un escenario multipolar en la región del Atlántico del suroeste.

China también juega un papel clave en el ámbito político al expresar la necesidad de salvaguardar sus intereses marítimos. La expansión de la presencia militar china en regiones lejanas, como la Base de Apoyo en Djibouti, indica un interés creciente en áreas estratégicas, incluyendo el Atlántico del suroeste. La defensa nacional china, que incluye la protección de activos en el extranjero, refleja su preocupación por la seguridad de los activos chinos en áreas lejanas, lo que podría extenderse al océano Atlántico, punto estratégico y puerta de acceso a la Antártida.

### Ámbito Económico:

En el ámbito económico, la presencia del BRICS sugiere una competencia económica y comercial diversificada en el océano Atlántico del suroeste. Los intereses económicos del Reino Unido, China y otros países emergen en la explotación de recursos naturales y el desarrollo de mercados en la región. La protección de activos en el extranjero por parte de China apunta a una preocupación por la seguridad de los recursos y la importancia económica de áreas lejanas, incluyendo el océano Atlántico.

La proyección de tensiones geopolíticas desde otras zonas del mundo hacia el Atlántico del suroeste sugiere que las estrategias económicas se entrelazan con consideraciones políticas, marcando una complejidad en la dinámica regional.

### Ámbito de la Seguridad:

En el ámbito de la seguridad, la presencia del BRICS y de China destaca la importancia de salvaguardar la estabilidad en el océano Atlántico del suroeste. La competencia global, la expansión militar china en áreas estratégicas y la necesidad de proteger activos en el extranjero subrayan la importancia de la seguridad en la región. La cooperación entre los Estados se percibe como crucial para abordar desafíos compartidos, como la pesca ilegal y el tráfico ilícito de drogas, así como para mantener un equilibrio en la región.

La presencia militar china en el océano Atlántico del suroeste, evidenciada por la Base de Apoyo en Djibouti, plantea desafíos significativos. La expansión de esta presencia indica un interés estratégico en áreas lejanas y resalta la necesidad de salvaguardar la estabilidad en la región. La protección de activos en el extranjero, incluida la preocupación por los recursos y la seguridad económica, se integra con la estrategia de defensa nacional china. Esta dinámica genera tensiones en el equilibrio de poder y resalta la importancia de la cooperación internacional para abordar amenazas comunes, como la pesca ilegal y el tráfico de drogas.

En resumen, el océano Atlántico del suroeste, la relevancia política del Reino Unido se entrelaza con tensiones históricas y disputas territoriales, mientras que la creación de la Asociación para la Cooperación Atlántica liderada por los Estados Unidos destaca esfuerzos para consolidar alianzas. En el ámbito económico, la presencia del BRICS y de China reflejan una competencia diversificada, especialmente en la explotación de recursos naturales. En cuanto a la seguridad, la expansión militar china y la protección de activos en el extranjero subrayan la importancia de la cooperación internacional para preservar la estabilidad regional.

En conjunto, estos factores dibujan un panorama complejo donde consideraciones políticas, económicas y de seguridad se entrelazan, definiendo la dinámica en el océano Atlántico del suroeste en el contexto de las relaciones internacionales contemporáneas.

#### **4.5. Intereses políticos del Perú en el océano Atlántico del suroeste**

Tras la evaluación de las entrevistas y documentos, se han podido identificar los intereses políticos que tendría el Perú en el océano Atlántico del suroeste, los mismos que se señalan a continuación.

- Fortalecer la conectividad regional: Se destaca la importancia de la relación estratégica con Brasil y la visión compartida de una conexión bioceánica mediante carreteras y

ferrovías. Este proyecto se considera crucial para fortalecer la conectividad y el acceso en la región, delineando un interés mutuo en el desarrollo regional.

- **Preservar recursos y fomentar la cooperación internacional:** La protección de recursos y la cooperación internacional emergen como elementos esenciales de los intereses políticos. La preocupación por la preservación de recursos naturales, tanto vivos como no vivos, se entrelaza con la cooperación internacional en investigación científica, equilibrio pacífico y desnuclearización en la región antártica, revelando una perspectiva amplia y sostenible.
- **Apoyar los intereses de Brasil y afianzar las relaciones comerciales:** El respaldo a los intereses de Brasil y las relaciones comerciales ocupan un lugar destacado. La búsqueda activa de apoyar a Brasil en la región no solo refleja oportunidades comerciales sino también una estrategia de fortalecimiento de relaciones bilaterales para el beneficio mutuo.
- **Participar en organismos internacionales:** Participar en organismos internacionales se presenta como un pilar clave. En particular, el énfasis en fortalecer la influencia del Perú como miembro de la Organización Marítima Internacional (OMI) indica una búsqueda activa de participación en la regulación marítima global, que incluye el océano Atlántico del suroeste.
- **Ampliar la presencia peruana en la región atlántica:** El desarrollo de vínculos con otros países se posiciona como una estrategia para ampliar la presencia peruana en la región atlántica. La apertura de una embajada en el continente africano refuerza la perspectiva de una presencia diversificada y fortalecida.

En resumen, los intereses políticos del Perú en el océano Atlántico del suroeste son diversos y ambiciosos. Desde la relación con Brasil hasta la cooperación internacional y la inserción global, el Perú debe demostrar un enfoque proactivo y colaborativo en la defensa y promoción de sus intereses nacionales en esta región geopolítica.

#### **4.6. Intereses económicos del Perú en el océano Atlántico del suroeste**

A través del análisis de las entrevistas realizadas y diversos documento oficiales, se han podido establecer cuáles serían los intereses económicos del Perú en el océano Atlántico del suroeste, los mismos que se mencionan a continuación.

- **Buscar una asociación bioceánica con Brasil:** La importancia de consolidar una relación estratégica con Brasil se evidencia en la búsqueda de ser socios bioceánicos. Se destaca

la visión compartida de establecer una conexión robusta a través de carreteras y ferrovías, con especial énfasis en la utilización del río Amazonas como columna vertebral para el transporte y el comercio bilateral. Este proyecto se percibe como beneficioso para ambos países, con posibilidades de acuerdos comerciales, industriales y de cooperación en diversos sectores económicos. La relación estratégica con Brasil se postula como un pilar fundamental para la expansión de los intereses económicos del Perú en el océano Atlántico del suroeste y viceversa.

- **Aprovechar los recursos del presal brasileño:** La perspectiva de acceder a los recursos del Presal brasileño emerge como un interés clave para el Perú en el ámbito económico de la región. La producción a gran escala por parte de Brasil sugiere oportunidades significativas para el Perú, especialmente por el acceso a hidrocarburos.
- **Incorporar al Perú a la Ruta de la Seda:** La visión estratégica es aprovechar puertos peruanos y formar parte de la Ruta de la Seda China, una oportunidad única que podría posicionar al Perú como un importante nodo logístico y centro de distribución en la región. Este enfoque refleja la intención de capitalizar recursos estratégicos para impulsar el crecimiento económico y la presencia peruana en el Indo-Pacífico a través de sus exportaciones.
- **Formar alianzas estratégicas regionales:** La formación de alianzas regionales, en particular con los BRICS, o la mejora de condiciones comerciales con el MERCOSUR, se plantean como una estrategia clave para aprovechar los beneficios de estas organizaciones, visualizándolas como herramientas fundamentales para fortalecer la presencia económica del Perú en el océano Atlántico del suroeste.
- **Expandir oportunidades comerciales a mercados brasileños y africanos:** Establecer un mercado fuerte en Brasil y expandirse posteriormente a países africanos se presenta como una oportunidad estratégica para el Perú. Las respuestas resaltan la posibilidad de industrializar materias primas y penetrar en nuevos mercados, lo que podría diversificar la base económica peruana.

En resumen, los intereses económicos del Perú en el océano Atlántico del suroeste se basan en consolidar la relación económica-comercial con Brasil, aprovechar los recursos del Presal, garantizar acceso a pasos bioceánicos, formar alianzas regionales, y expandirse hacia nuevos mercados. Estos enfoques buscan no solo fortalecer la posición económica del Perú en la región sino también contribuir al desarrollo sostenible y la prosperidad a largo plazo.

#### 4.7. Intereses de seguridad del Perú en el océano Atlántico del suroeste

Luego del análisis de entrevistas y documentos, se han podido identificar aquellos que serían los intereses de seguridad del Perú en el océano Atlántico del suroeste, los mismos que detallan a continuación.

- Forjar alianzas estratégicas con Brasil: En el ámbito de seguridad, se destaca la intención de fortalecer la alianza estratégica con Brasil, derivada de acuerdos comerciales. Este enfoque no solo apunta a fortalecer la cooperación económica sino también a establecer una alianza estratégica de seguridad y defensa para la protección de nuestros intereses nacionales, con el potencial de convertirse en un socio estratégico para mejorar la industria militar peruana.
- Abordar amenazas de manera compartida: El análisis revela una clara tendencia hacia la coordinación con otros Estados para abordar amenazas compartidas en la región. La cooperación en áreas como la pesca ilegal, el tráfico de drogas y operaciones de organizaciones criminales se postula como necesaria para fortalecer la seguridad del Perú en el océano Atlántico del suroeste.
- Establecer objetivos geopolíticos integrados: La propuesta de formular objetivos geopolíticos integrados para convertir al país en una talasocracia (dominio marítimo) y telurocracia (dominio terrestre) simultáneamente, refleja una visión ambiciosa para asegurar la soberanía, integridad territorial y presencia del Perú en la región.
- Preservar la capacidad disuasiva y defensiva: La preservación de la capacidad disuasiva y defensiva es un pilar esencial que se complementa con la visión de seguridad cooperativa a nivel internacional. Esto se evidencia en la importancia de fortalecer capacidades nacionales y colaborar internacionalmente para garantizar la seguridad regional.
- Adoptar una postura diplomática con enfoque a la seguridad colectiva: El enfoque diplomático y el respeto al derecho internacional demuestran la relevancia de relaciones constructivas con países vecinos para mantener un entorno seguro y cooperativo en la región. Esta iniciativa delinea la postura proactiva y coherente del Perú para abordar los desafíos y proteger sus intereses nacionales en esta área marítima.

En resumen, los intereses de seguridad del Perú en el océano Atlántico del suroeste se centran en forjar alianzas estratégicas con Brasil, integrando aspectos económicos y de defensa. La conexión entre seguridad y protección ambiental, la formación de alianzas para abordar

amenazas compartidas, y la ambición de establecer objetivos geopolíticos integrados son elementos clave. La coordinación estratégica entre política de seguridad y relaciones internacionales, junto con la preservación de capacidades disuasivas y defensivas, destaca la importancia de colaboración nacional e internacional. La seguridad marítima y una diplomacia responsable complementan la postura proactiva del Perú para proteger sus intereses en esta área estratégica.

#### **4.8. Propuesta de hipótesis**

Tal como se señaló en el epígrafe 3.4, a continuación, se presenta la siguiente hipótesis general, la cual se propone para ser contrastada en futuras investigaciones:

Los intereses geopolíticos del Perú en el océano Atlántico del suroeste, identificados en la presente investigación, a juicio de especialistas y expertos consultados, se encuentran respaldados por las Políticas de Estado vigentes, y reflejan la defensa de los intereses nacionales en los aspectos políticos, económicos y de seguridad, constituyendo un valioso instrumento para la ulterior identificación y redacción de los intereses geopolíticos del Perú.

## CAPÍTULO V: CONCLUSIONES Y RECOMENDACIONES

### 5.1. Conclusiones

A continuación, se presentan las conclusiones del trabajo de investigación, las cuales están orientadas a dar respuesta a los problemas identificados en el epígrafe 1.2, así como, cumplir con los objetivos de la investigación planteados en el epígrafe 1.3 del presente documento.

1. Intereses geopolíticos de los Estados ribereños del océano Atlántico del suroeste en esa zona marítima

La conexión histórica y económica entre Brasil, Uruguay y Argentina, canalizada a través del MERCOSUR, emerge como un componente vital en la configuración de sus intereses geopolíticos. Esta colaboración no solo refleja una relación consolidada a lo largo del tiempo, sino que también subraya la importancia de la cooperación regional para hacer frente a desafíos compartidos. En adición se resalta la cuestión Malvinas por parte de Argentina, lo cual resalta su postura política y diplomática sobre el tema. En el ámbito económico, la colaboración se intensifica en la explotación de recursos y el desarrollo de rutas comerciales, destacando así la influencia estratégica de Brasil y Argentina en la región, en donde resalta la influencia del BRICS. Además, la necesidad de aplicar estrategias integrales para proteger activos marítimos y garantizar la estabilidad en el océano Atlántico del suroeste.

2. Intereses geopolíticos de otros Estados en el océano Atlántico del suroeste

La relevancia política del Reino Unido en disputas territoriales y el liderazgo de los Estados Unidos de América en la recientemente formada Asociación para la Cooperación Atlántica desempeñan un papel crucial en la dinámica geopolítica de la región. En el ámbito económico, la competencia diversificada impulsada por el BRICS y China revela la complejidad económica de la zona, conectando estas dinámicas con políticas globales. La expansión militar china introduce un nuevo nivel de complejidad, subrayando la necesidad de cooperación internacional para mantener la estabilidad en el océano Atlántico del suroeste.

3. Intereses políticos del Perú en el océano Atlántico del suroeste

Los intereses políticos del Perú en la región se manifiestan a través de su colaboración estratégica con Brasil para fortalecer la conectividad bioceánica, impulsando así el desarrollo regional. Esta visión integral incluye la prioridad de una gestión equilibrada de recursos y la



promoción de la paz regional. La participación activa en organismos internacionales, así como la presencia diplomática en nuevos países, refuerza la proyección del Perú como actor influyente en el escenario geopolítico del océano Atlántico del suroeste.

#### 4. Intereses económicos del Perú en el océano Atlántico del suroeste

El análisis de los intereses económicos del Perú revela estrategias orientadas al crecimiento sostenible en la región. La búsqueda de una asociación bioceánica con Brasil y el aprovechamiento de los recursos del Presal brasileño son fundamentales para fortalecer la posición económica del Perú. La incorporación a la Ruta de la Seda y la formación y mejora de alianzas estratégicas regionales, especialmente con los BRICS y el MERCOSUR, demuestran la determinación del Perú de posicionarse como un actor relevante en el comercio internacional. La expansión a mercados brasileños y africanos no solo diversifica la base económica, sino que también promueve la sostenibilidad en esta área marítima estratégica.

#### 5. Intereses de seguridad del Perú en el océano Atlántico del suroeste

Los intereses de seguridad del Perú en el océano Atlántico del suroeste se basan en estrategias integrales para proteger sus intereses nacionales. Forjar alianzas militares con Brasil, impulsada por acuerdos comerciales, destaca la determinación de colaborar en la defensa conjunta. La coordinación con otros Estados para abordar amenazas compartidas, como la pesca ilegal y el tráfico de drogas, enfatiza la relevancia de la colaboración internacional en la seguridad regional peruana. La propuesta de objetivos geopolíticos integrados busca posicionar al país como una talasocracia y telurocracia simultáneamente, reflejando una visión ambiciosa para garantizar su soberanía y presencia en la región. La preservación de la capacidad disuasiva y defensiva, respaldada por una postura diplomática centrada en la seguridad colectiva, demuestra la coherencia y proactividad del Perú ante desafíos y la protección de sus intereses en esta área estratégica marítima.

#### 6. Determinación de intereses geopolíticos del Perú

Tras llevar a cabo la investigación correspondiente, se ha podido corroborar que el Perú carece de la identificación de sus intereses geopolíticos. Esto resulta de vital importancia, no solo por su potencial para generar impactos positivos en diversos ámbitos como el político, económico y de seguridad, sino también porque permitiría establecer su posicionamiento e influencia en el escenario internacional. La toma de decisiones fundamentada en estos intereses promueve un orden mundial más estable y cooperativo.

Por lo anteriormente descrito, se concluye que se ha dado cumplimiento al objetivo general del trabajo de investigación al haber identificado los intereses geopolíticos del Perú en el océano Atlántico del suroeste.

El logro de dicho objetivo general ha sido posible al haber cumplido con los objetivos específicos establecidos, los cuales están representados por los intereses geopolíticos del Perú en el océano Atlántico del suroeste, en los ámbitos político, económico y de seguridad, así como los intereses geopolíticos de los Estados ribereños y otros Estados en la mencionada zona marítima.

## **5.2. Recomendaciones**

1. Se recomienda que el director de la Escuela Superior de Guerra Naval eleve el presente trabajo de investigación a la Dirección de Intereses Marítimos, de manera tal que pueda ser evaluado y posteriormente elevado al Ministerio de Relaciones Exteriores, vía el Ministerio de Defensa, a fin de que sirva como insumo para determinar los intereses geopolíticos del Perú en el océano Atlántico del suroeste.
2. Asimismo, se recomienda que investigaciones posteriores se centren en la constatación de la hipótesis planteada en este estudio. Verificar y validar estas hipótesis contribuirá significativamente a la robustez de los hallazgos y fortalecerá las bases teóricas del trabajo.

## **Anexos**

Anexo 1 Informes de validación de los cuestionarios para las entrevistas

Anexo 2 Resumen de las hojas de vida de expertos y especialistas entrevistados

Anexo 3 Modelo de solicitud de consentimiento informado

Anexo 4 Cartas de aceptación del consentimiento informado

Anexo 5 Resultados de las entrevistas

Anexo 6 Formato guía para análisis documental

## Referencias bibliográficas

- Acuerdo Nacional. (2002). *Políticas de Estado del Acuerdo Nacional*.  
<https://acuerdonacional.pe/politicas-de-estado-del-acuerdo-nacional/definicion/>
- Asamblea General de las Naciones Unidas. (2020). *Acta N° A/75/616, de la 44° Reunión Anual de ministros de Relaciones Exteriores del Grupo de los 77 de la Organización de las Naciones Unidas*.  
<https://undocs.org/Home/Mobile?FinalSymbol=A%2F75%2F616&Language=E&DeviceType=Desktop&LangRequested=False>
- Beldi, R. (2021). *Repensando la seguridad en América del Sur desde un punto geopolítico y geoestratégico*. [Tesis de Maestría, Escuela Superior de Guerra Conjunta de las Fuerzas Armadas Argentinas]. <http://cefadigital.edu.ar/handle/1847939/2202>
- Blydal, C. (2018). La geopolítica marítima en el medio oriente en 2018. ¿no se ha cambiado nada desde 1918?. *Revista de la Escuela Superior de Guerra Naval*. 15(1), 94-117
- Blydal, C. (2019). Geopolítica por todas partes – ¿Para qué nos sirve el enfoque geopolítico? *Revista de la Escuela Superior de Guerra Naval*. 16(1), 36-50.  
<https://doi.org/10.35628/resup.v16i1.66>
- Cabrera, L. (2020). Geopolítica crítica: alcances, límites y aportes para los estudios internacionales en Sudamérica. *Foro internacional*, 60(1), 61-95.  
<https://doi.org/10.24201/fi.v60i1.2574>
- Castro, J. (2020). *Geopolítica aplicada al Perú y los negocios internacionales*. Fondo Editorial Universidad San Martín de Porres.  
<https://www.casede.org/index.php/biblioteca-casede-2-0/geopolitica/670-geopolitica-aplicada-al-peru-y-los-negocios-internacionales/file>
- Castro, J. (2021). *Geopolítica de la República, 200 Años después*. Asociación Bicentenario 2021. <https://geopolitica.com.pe/wp-content/uploads/2023/07/Geopolitica-200-A-despues-2021-PDF.pdf>
- Centre for Environment, Fisheries and Aquaculture Science. (12 de marzo de 2019). *Press release: Marine research expedition heads to two remote UK Overseas Territories* [Nota de Prensa: Una expedición de investigación marina se dirige a dos remotos

territorios de ultramar del Reino Unido]. <https://www.gov.uk/government/news/marine-research-expedition-heads-to-two-remote-uk-overseas-territories>

Centro Nacional de Planeamiento Estratégico - CEPLAN. (2023). *Plan Estratégico de Desarrollo Nacional al 2050*.

<https://cdn.www.gob.pe/uploads/document/file/5133337/Peru%20-%20Plan%20Estrategico%20de%20Desarrollo%20Nacional%20al%202050.pdf?v=1694719008>

CNN en Español. (2022). *Discurso de Alberto Fernández ante la ONU* [Video]. YouTube.

<https://www.youtube.com/watch?v=4i5RkN4D5Ws&t=27s>

Comisión Multisectorial de la Acción del Estado en el Ámbito Marítimo – COMAEM.

(2019). *Política Nacional Marítima 2019-2030*. <https://acortar.link/zxuNMJ>

Congreso de la Nación Argentina. (1995). *Constitución de la Nación Argentina*.

<https://www.argentina.gob.ar/normativa/nacional/ley-24430-804/texto>

Doig, J. (2014). *Apuntes de Doctrina Marítima: Pensamiento Estratégico y Geopolítico*

*Marítimo*. Escuela Superior de Guerra Naval. <https://hdl.handle.net/20.500.12927/114>

Dupuy, H. (2018). Perspectiva geopolítica del Atlántico Sur en la actual etapa global. En

*Jornadas Platenses de Geografía y XX Jornadas de Investigación y de Enseñanza en Geografía (La Plata, 17, 18 y 19 de octubre de 2018)*.

<http://sedici.unlp.edu.ar/handle/10915/88154>

Decreto Supremo N° 103-2023-PCM. Decreto Supremo que aprueba la actualización del Plan

Estratégico de Desarrollo Nacional al 2050 (13 de setiembre del 2023). Diario Oficial El Peruano. <https://cdn.www.gob.pe/uploads/document/file/5131082/DS%20103-2023-PCM.pdf?v=1697640991>

Eller, M., & Quintana, P. (2016). La importancia geopolítica del Atlántico Sur. A 50 años de

la resolución 2065 en F. Gómez (Ed.), *Red Federal de Estudios sobre Malvinas ReFEM 2065. CoFEI* (pp. 58-84), Universidad Nacional de La Plata.

<http://sedici.unlp.edu.ar/handle/10915/108532>

Esquivel, R. (2015). Intereses Geopolíticos de Colombia. *Estudios en Seguridad y Defensa*,

10(19), 71-86. <https://doi.org/10.25062/1900-8325.69>

- Flint, C. (2016). *Introduction to Geopolitics*. [Introducción a la Geopolítica]. Routledge, Taylor & Francis Group.  
[https://www.academia.edu/3354871/Introduction\\_to\\_geopolitics?email\\_work\\_card=title](https://www.academia.edu/3354871/Introduction_to_geopolitics?email_work_card=title)
- Foreign, Commonwealth & Development Office. (2 de agosto de 2021). *Press Release: Blue Belt Programme launches Training Programme for UK Overseas Territories* [Nota de Prensa: El programa Blue Belt lanza un programa de formación para los territorios de ultramar del Reino Unido]. <https://www.gov.uk/government/news/blue-belt-programme-launches-training-programme-for-uk-overseas-territories>
- Foreign, Commonwealth & Development Office. (24 de junio de 2023). *Speech: Falkland Islands: UK statement to the Organization of American States, 23 June 2023* [Discurso: Nota de Prensa: Discurso Islas Falklands: declaración del Reino Unido ante la Organización de los Estados Americanos, 23 de junio de 2023].  
<https://www.gov.uk/government/speeches/falkland-islands-uk-statement-to-the-organization-of-american-states-23-june-2023>
- Giudice, V., & Sáenz, M. (2022). Geopolítica del Proyecto de Integración de la Infraestructura Regional Sudamericana. *Iberoamerican Business Journal*, 5(2), 36–63.  
<https://doi.org/10.22451/5817.ibj2022.vol5.2.11058>
- Grassi, J. (2019). Geopolítica de Brasil e Argentina: percepções sobre a América do Sul e as relações bilaterais [Geopolítica de Brasil y Argentina: percepciones sobre América del Sur y las relaciones bilaterales]. *Revista Neiba, Cadernos Argentina-Brasil*, 8(1), 1-25.  
<https://www.e-publicacoes.uerj.br/index.php/neiba/article/view/47837/32148>
- Hernández-Sampieri, R., & Mendoza T., C. P. (2018). *Metodología de la investigación: las rutas cuantitativa, cualitativa y mixta*. McGraw-Hill Interamericana Editores
- Ley N° 13.187 (2015). *Mediante la cual se crea el “Día Nacional de la Amazonia Azul” en Brasil de fecha 11 de noviembre de 2015*. Cámara Legislativa de Brasil.  
<https://www2.camara.leg.br/legin/fed/lei/2015/lei-13187-11-novembro-2015-781876-publicacaooriginal-148614-pl.html>
- Magnani, E. (2019). Los Estados periféricos frente a sus intereses geopolíticos: El caso de la Argentina con el Atlántico Sur. *POSTData*, 24(1), 139 – 176.  
<http://www.scielo.org.ar/pdf/postdata/v24n1/1851-9601-postdata-24-01-41.pdf>

- Mahon, R. & Fanning, L. (2019). Regional ocean governance: Polycentric arrangements and their role in global ocean governance. [Gobernanza regional de los océanos: mecanismos de integración y coordinación para sistemas policéntricos]. *Marine Policy*, 107, 1 – 8. <https://doi.org/10.1016/j.marpol.2019.103590>
- Marina de Brasil. (s.f.). *Información de la página web del Comando del 8vo Distrito Naval de la Marina de Brasil*. [https://www.marinha.mil.br/com8dn/?q=amazonia\\_azul](https://www.marinha.mil.br/com8dn/?q=amazonia_azul)
- Ministério da Defesa Brasil. (2020). *Livro Branco de Defesa Nacional*. [https://www.gov.br/defesa/pt-br/assuntos/copy\\_of\\_estado-e-defesa/livro\\_branco\\_congresso\\_nacional.pdf](https://www.gov.br/defesa/pt-br/assuntos/copy_of_estado-e-defesa/livro_branco_congresso_nacional.pdf)
- Ministério da Defesa Brasil. (2020). *Política Nacional de Defesa*. [https://www.gov.br/defesa/pt-br/assuntos/copy\\_of\\_estado-e-defesa/pnd\\_end\\_congresso\\_1.pdf](https://www.gov.br/defesa/pt-br/assuntos/copy_of_estado-e-defesa/pnd_end_congresso_1.pdf)
- Ministério da Defesa Brasil. (2020). *Estratégia Nacional de Defesa*. [https://www.gov.br/defesa/pt-br/assuntos/copy\\_of\\_estado-e-defesa/pnd\\_end\\_congresso\\_1.pdf](https://www.gov.br/defesa/pt-br/assuntos/copy_of_estado-e-defesa/pnd_end_congresso_1.pdf)
- Ministerio de Defensa Argentino. (2015). *Libro Blanco de la Defensa*. [https://drive.google.com/file/d/1WunUk4dB7\\_5XmQ0dFIU5GLITfLT\\_ph6N/view](https://drive.google.com/file/d/1WunUk4dB7_5XmQ0dFIU5GLITfLT_ph6N/view)
- Ministerio de Defensa del Perú. (2006). *Libro Blanco de la Defensa Nacional*. [https://cdn.www.gob.pe/uploads/document/file/397073/Libro\\_blanco.pdf?v=15716927](https://cdn.www.gob.pe/uploads/document/file/397073/Libro_blanco.pdf?v=15716927)  
16
- Ministerio de Defensa del Perú. (2022). *Política Nacional Multisectorial de Seguridad y Defensa Nacional al 2030. Resumen Ejecutivo. Ministerio de Defensa*. <https://www.gob.pe/institucion/mindef/informes-publicaciones/3212559-politica-nacional-multisectorial-de-seguridad-y-defensa-nacional-al-2030>
- Ministerio de Relaciones Exteriores, Comercio Internacional y Culto de Argentina. (19 de mayo de 2022). *Información para la Prensa N° 269/22: Cafiero destacó ante sus pares del BRICS que “las economías emergentes deben ser el motor de una recuperación económica inclusiva”*. <https://www.cancilleria.gob.ar/es/actualidad/noticias/cafiero-destaco-ante-sus-pares-del-brics-que-las-economias-emergentes-deben-ser>

- Ministerio de Relaciones Exteriores de la República Popular China. (s.f.). *Mensaje del ministro de Relaciones Exteriores de la República Popular China*.  
<https://www.fmprc.gov.cn/esp/wjb/>
- Ministerio de Relaciones Exteriores del Perú. (26 de enero de 2022). *Comunicado Oficial del Ministerio de Relaciones Exteriores*.  
<https://www.gob.pe/institucion/rree/noticias/579311-comunicado-oficial-del-ministerio-de-relaciones-exteriores>
- Ministerio de Relaciones Exteriores del Perú. (20 de abril de 2022). *Nota Informativa: V reunión de la Subcomisión de Asuntos Políticos entre el Perú y Argentina*.  
<https://www.gob.pe/institucion/rree/noticias/601169-v-reunion-de-la-subcomision-de-asuntos-politicos-entre-el-peru-y-argentina>
- Ministério do Meio Ambiente e Mudança do Clima. (2023, 25 de setiembre). *Seminario sobre Planeamiento Espacial Marítimo (PEM) de la Amazonía Azul* [Video]. YouTube.  
<https://www.youtube.com/watch?v=PPALUSNSQzs&t=1403s>
- Morales, J. (2022). La soberanía en el Atlántico Sur en el siglo XXI. Apuntes para una política exterior. *Revista de Investigación en Política Exterior Argentina*, 2(3), 106–124.  
<https://politicaexteriorargentina.org/la-soberania-en-el-atlantico-sur-en-el-siglo-xxi-apuntes-para-una-politica-exterior/>
- Nikkei Asia. (18 de octubre de 2022). *Transcript: President Xi Jinping's report to China's 2022 party congress* [Nota de Prensa: Informe del presidente Xi Jinping al Congreso de China 2022]. <https://asia.nikkei.com/Politics/China-s-party-congress/Transcript-President-Xi-Jinping-s-report-to-China-s-2022-party-congress>
- Noorali, H., Flint, C., & Ahmadi, S. (2022). Port power: Towards a new geopolitical world order. [Poder portuario: Hacia un nuevo orden mundial geopolítico]. *Journal of Transport Geography*, 105, 1-12. <https://doi.org/10.1016/j.jtrangeo.2022.103483>
- O'Donnell, G., (2008). Algunas reflexiones acerca de la democracia, el Estado y sus múltiples caras. *Revista del CLAD Reforma y Democracia*, 42, 5-30.  
<https://www.redalyc.org/articulo.oa?id=357533673001>
- Organización de las Naciones Unidas. (1982). *Convención de las Naciones Unidas sobre el Derecho del Mar*.  
[https://www.un.org/Depts/los/convention\\_agreements/texts/unclos/convemar\\_es.pdf](https://www.un.org/Depts/los/convention_agreements/texts/unclos/convemar_es.pdf)

- Organización Hidrográfica Internacional. (2002). South Atlantic Ocean and Its Sub-Divisions [océano Atlántico Sur y sus Sub-Divisiones]. En *Names and Limits of Oceans and Seas*. [Nombres y Límites de océanos y Mares]. (4ª ed.) International Hydrographic Bureau. <https://acortar.link/p1d3z0>
- Pérez, J. (2020). El conflicto de las Malvinas a través del prisma de la Geopolítica de Recursos Naturales. *Coleção Meira Mattos: revista das ciências militares*, 14(51), 331-356. <http://www.ebrevistas.eb.mil.br/RMM/article/view/4093/5461>
- Poder Legislativo de la República Oriental del Uruguay. (1967). *Constitución de la República*. <https://parlamento.gub.uy/documentosyleyes/documentos/11/HTML>
- Poder Legislativo de la República Oriental del Uruguay. (2010). *Ley N° 18.650 de 2010. Ley Marco de Defensa Nacional de fecha 19 de febrero de 2010*. <https://docs.uruguay.justia.com/nacionales/leyes/ley-18650-feb-19-2010.pdf>
- Poder Ejecutivo de la República Argentina. (2021). *Directiva de Política de Defensa Nacional*. <http://servicios.infoleg.gob.ar/infolegInternet/anexos/350000-354999/352107/dec457.pdf>
- Poder Ejecutivo de la República Oriental del Uruguay. (2014). *Decreto N° 105/014 de 2014. Aprobación de la propuesta en materia de Política de Defensa Nacional de fecha 08 de mayo de 2014*. <https://www.impo.com.uy/bases/decretos-originales/105-2014>
- Poder Ejecutivo de la República Oriental del Uruguay. (2021). *Decreto N° 371/020. Aprobación de la propuesta de Política de Defensa Nacional formulada por el Consejo de defensa Nacional (CODENA)*. <https://www.impo.com.uy/bases/decretos-originales/371-2020>
- Portal Oficial del Estado Argentino Argentina.gob.ar. (02 de marzo de 2022). *Noticia: El presidente Alberto Fernández destacó la Cuestión Malvinas como política de Estado*. <https://acortar.link/OTmikU>
- Portillo, A. (2001). Una propuesta de definición de los fenómenos geopolíticos. *Revista Geográfica Venezolana*. 42(2), 227-238. <https://fcp.uncuyo.edu.ar/upload/portillo-geopol.pdf>
- Ramírez, M. (2021). *La República Popular China y el control de puntos geoestratégicos en África y Sudamérica* [Trabajo Integrador Final, Escuela de Guerra Naval Argentina].



- Repositorio Digital del Centro Educativo de las Fuerzas Armadas  
<http://cefadigital.edu.ar/handle/1847939/2086>
- Real Academia Española. (s.f.). Interés. En *Diccionario de la Real Academia Española*.  
<https://dle.rae.es/inter%C3%A9s>
- Real Academia Española. (s.f.). Estado ribereño. En *Diccionario panhispánico del español jurídico (DPEJ)*. <https://dpej.rae.es/lema/estado-riber%C3%B1o>
- Real Instituto Elcano. (2022). *Índice Elcano de Presencia Global*.  
<https://www.globalpresence.realinstitutoelcano.org/es?years=2022>
- República Popular China. (2019). *China White Paper on National Defense in new era* [Libro Blanco de la Defensa Nacional - La defensa nacional de China en la nueva era].  
[https://english.www.gov.cn/archive/whitepaper/201907/24/content\\_WS5d3941ddc6d08408f502283d.html](https://english.www.gov.cn/archive/whitepaper/201907/24/content_WS5d3941ddc6d08408f502283d.html)
- Salgado, B. (2020). Geopolítica crítica y recursos naturales. enfoques conceptuales del espacio y poder en el ámbito suramericano en G. Da Silva, *Geopolítica latinoamericana: mirando al mundo desde el sur* (1 ed., pp. 187-220). Universidad Externado de Colombia.  
<https://bdigital.uexternado.edu.co/server/api/core/bitstreams/0d2a43f2-a809-44ca-8da7-b1bd76dcade3/content>
- Sánchez, J. (1991). *Espacio, economía y sociedad* (1 ed.). Siglo XXI.  
<https://www.ub.edu/geocrit/texap-6.pdf>
- Secretaría del Tratado Antártico. (s.f.). *El Tratado Antártico*. <https://acortar.link/RfP1bY>.
- The White House. (2022). *U.S. National Security Strategy* [Estrategia de Seguridad Nacional de los Estados Unidos de América]. <https://www.whitehouse.gov/wp-content/uploads/2022/11/8-November-Combined-PDF-for-Upload.pdf>
- The White House. (18 de setiembre 2023). *Fact Sheet: 32 Countries Launch the Partnership for Atlantic Cooperation* [Declaración de la Casa Blanca: 32 países lanzan la Asociación para la Cooperación Atlántica]. <https://www.whitehouse.gov/briefing-room/statements-releases/2023/09/18/fact-sheet-32-countries-launch-the-partnership-for-atlantic-cooperation/>
- UK Prime Minister. (2010). *A Strong Britain in an Age of Uncertainty: The National Security Strategy* [Una Gran Bretaña fuerte en una era de incertidumbre: la Estrategia de

Seguridad Nacional].

<https://assets.publishing.service.gov.uk/media/5a74cb2de5274a3cb286738d/national-security-strategy.pdf>

UK Prime Minister. (2021). *Global Britain in a competitive age. The Integrated Review of Security, Defence, Development and Foreign Policy* [Revisión Integrada de la Política de Seguridad, Defensa, Desarrollo y Exterior].

<https://www.gov.uk/government/publications/global-britain-in-a-competitive-age-the-integrated-review-of-security-defence-development-and-foreign-policy>

UK Prime Minister. (2023). *Integrated Review Refresh 2023 - Responding to a more contested and volatile world* [Revisión Integrada Actualizada 2023].

<https://acortar.link/FMr8IV>

Uruguay XXI - Instituto de Promoción de Inversiones, Exportaciones de Bienes y Servicios e Imagen País. (2022). *Informe Anual de Comercio Exterior 2022*.

<https://www.uruguayxxi.gub.uy/uploads/informacion/60c2bf22c0742f8f2913b4f1c068b01c9fafa046.pdf>

Uruguay XXI - Instituto de Promoción de Inversiones, Exportaciones de Bienes y Servicios e Imagen País. (23 de noviembre de 2023). *Noticia: Uruguay y China fortalecen lazos diplomáticos y comerciales*.

<https://www.uruguayxxi.gub.uy/es/noticias/articulo/uruguay-y-china-fortalecen-lazos-diplomaticos-y-comerciales/>

U.S. Department of Defense. (2022). *2022 National Defense Strategy of the United States of America* [Estrategia de Defensa Nacional 2022 de los Estados Unidos de América].

<https://media.defense.gov/2022/Oct/27/2003103845/-1/-1/1/2022-NATIONAL-DEFENSE-STRATEGY-NPR-MDR.PDF>

U.S. Department of State. (18 de setiembre 2023). *Press Note: Secretary Blinken Launches the Partnership for Atlantic Cooperation* [Nota de Prensa: El secretario Blinken lanza la Asociación para la Cooperación Atlántica]. <https://www.state.gov/secretary-blinken-launches-the-partnership-for-atlantic-cooperation/>

Weber, M. (2002). *Economía y Sociedad. Esbozo de sociología comprensiva*. Segunda reimpresión. Fondo de Cultura Económica.

<https://zoonpolitikonmx.files.wordpress.com/2014/08/max-weber-economia-y-sociedad.pdf>

## ANEXO 1

---

**INFORME DE VALIDACIÓN DE ENTREVISTA POR JUICIO DE EXPERTOS**

Dr. Joaquín Lombira Echevarría

---

Grados, nombre y cargo del evaluador

Título de la Investigación: “Intereses Geopolíticos del Perú en el océano Atlántico del suroeste”

Autor de la investigación: Capitán de Navío Fernando Andrés SARMIENTO Rozas

**Indicadores y criterios para la evaluación de cada pregunta de la entrevista**

No	Indicadores	Criterios
1	Claridad	La pregunta se comprende claramente, es decir está redactada con una sintáctica y semántica adecuadas.
2	Pertinencia	La pregunta aborda contenidos relevantes para el propósito de la investigación.
3	Coherencia	La pregunta tiene relación lógica con la unidad de análisis de la categoría de estudio que está midiendo.
4	Suficiencia	Las preguntas que corresponden a una misma unidad de análisis comprenden los aspectos cualitativos más importantes a estudiar, y bastan para lograr la evaluación de esta.

**EVALUACIÓN DE INDICADORES PARA CADA PREGUNTA DE LA ENTREVISTA**

Deficiente: D  
 Bien: B  
 Muy Bien: MB

No	PREGUNTAS	INDICADORES				Observaciones y recomendaciones
		1	2	3	4	
<b>Categorías de Estudio: Intereses Geopolíticos</b>						
<b>Unidad de análisis: Intereses políticos</b>						
1	¿Cuáles considera que podrían ser los intereses geopolíticos en el ámbito político, que podrían tener los Estados ribereños del océano Atlántico del suroeste en el océano Atlántico del suroeste?	MB	MB	MB	MB	
2	¿Qué otros Estados tendrían intereses geopolíticos en el ámbito político en el océano Atlántico del suroeste?	MB	MB	MB	MB	
3	¿Cuáles serían los intereses geopolíticos que otros Estados tendrían en el ámbito político en el océano Atlántico del suroeste?	MB	MB	MB	MB	
4	¿Para usted cuáles pudieran ser los intereses geopolíticos que, en el ámbito político, podría tener el Perú en el océano Atlántico del suroeste?	MB	MB	MB	MB	
<b>Unidad de análisis: Intereses económicos</b>						
5	¿Cuáles considera que podrían ser los intereses geopolíticos en el ámbito económico, que podrían tener los Estados ribereños del océano Atlántico del suroeste en el océano Atlántico del suroeste?	MB	MB	MB	MB	
6	¿Qué otros Estados tendrían intereses geopolíticos en el ámbito económico en el océano Atlántico del suroeste?	MB	MB	MB	MB	
7	¿Cuáles serían los intereses geopolíticos que otros Estados tendrían en el ámbito económico en el océano Atlántico del suroeste?	MB	MB	MB	MB	
8	¿Para usted cuáles pudieran ser los intereses geopolíticos que, en el ámbito económico, podría tener el Perú en el océano Atlántico del suroeste?	MB	MB	MB	MB	

Unidad de análisis: Intereses de seguridad						
9	¿Cuáles considera que podrían ser los intereses geopolíticos en el ámbito de la seguridad, que podrían tener los Estados ribereños del océano Atlántico del suroeste en el océano Atlántico del suroeste?	MB	MB	MB	MB	
10	¿Qué otros Estados tendrían intereses geopolíticos en el ámbito de la seguridad en el océano Atlántico del suroeste?	MB	MB	MB	MB	
11	¿Cuáles serían los intereses geopolíticos que otros Estados tendrían en el ámbito de la seguridad en el océano Atlántico del suroeste?	MB	MB	MB	MB	
12	¿Para usted cuáles pudieran ser los intereses geopolíticos que, en el ámbito de seguridad, podría tener el Perú en el océano Atlántico del suroeste?	MB	MB	MB	MB	

Observaciones o recomendaciones generales a la propuesta de cuestionario de entrevista: Sin observaciones




---

Dr. Joaquín Lombira Echevarría

Fecha: 13 de septiembre del 2023.

## INFORME DE VALIDACIÓN DE ENTREVISTA POR JUICIO DE EXPERTOS

Dr. Carl Johan Blydal

Grados, nombre y cargo del evaluador

Título de la Investigación: “Intereses Geopolíticos del Perú en el océano Atlántico del suroeste”

Autor de la investigación: Capitán de Navío Fernando Andrés SARMIENTO Rozas

### Indicadores y criterios para la evaluación de cada pregunta de la entrevista

No	Indicadores	Criterios
1	Claridad	La pregunta se comprende claramente, es decir está redactada con una sintáctica y semántica adecuadas.
2	Pertinencia	La pregunta aborda contenidos relevantes para el propósito de la investigación.
3	Coherencia	La pregunta tiene relación lógica con la unidad de análisis de la categoría de estudio que está midiendo.
4	Suficiencia	Las preguntas que corresponden a una misma unidad de análisis comprenden los aspectos cualitativos más importantes a estudiar, y bastan para lograr la evaluación de esta.

### EVALUACIÓN DE INDICADORES PARA CADA PREGUNTA DE LA ENTREVISTA

Deficiente:	D
Bien:	B
Muy Bien:	MB

No	PREGUNTAS	INDICADORES				Observaciones y recomendaciones
		1	2	3	4	
<b>Categorías de Estudio: Intereses Geopolíticos</b>						
<b>Unidad de análisis: Intereses políticos</b>						
1	¿Cuáles considera que podrían ser los intereses geopolíticos en el ámbito político, que podrían tener los Estados ribereños del océano Atlántico del suroeste en el océano Atlántico del suroeste?	MB	MB	MB	MB	
2	¿Qué otros Estados tendrían intereses geopolíticos en el ámbito político en el océano Atlántico del suroeste?	MB	MB	MB	MB	
3	¿Cuáles serían los intereses geopolíticos que otros Estados tendrían en el ámbito político en el océano Atlántico del suroeste?	MB	MB	MB	MB	
4	¿Para usted cuáles pudieran ser los intereses geopolíticos que, en el ámbito político, podría tener el Perú en el océano Atlántico del suroeste?	MB	MB	MB	MB	
<b>Unidad de análisis: Intereses económicos</b>						
5	¿Cuáles considera que podrían ser los intereses geopolíticos en el ámbito económico, que podrían tener los Estados ribereños del océano Atlántico del suroeste en el océano Atlántico del suroeste?	MB	MB	MB	MB	
6	¿Qué otros Estados tendrían intereses geopolíticos en el ámbito económico en el océano Atlántico del suroeste?	MB	MB	MB	MB	
7	¿Cuáles serían los intereses geopolíticos que otros Estados tendrían en el ámbito económico en el océano Atlántico del suroeste?	MB	MB	MB	MB	
8	¿Para usted cuáles pudieran ser los intereses geopolíticos que, en el ámbito económico, podría tener el Perú en el océano Atlántico del suroeste?	MB	MB	MB	MB	

Unidad de análisis: Intereses de seguridad						
9	¿Cuáles considera que podrían ser los intereses geopolíticos en el ámbito de la seguridad, que podrían tener los Estados ribereños del océano Atlántico del suroeste en el océano Atlántico del suroeste?	MB	MB	MB	MB	
10	¿Qué otros Estados tendrían intereses geopolíticos en el ámbito de la seguridad en el océano Atlántico del suroeste?	MB	MB	MB	MB	
11	¿Cuáles serían los intereses geopolíticos que otros Estados tendrían en el ámbito de la seguridad en el océano Atlántico del suroeste?	MB	MB	MB	MB	
12	¿Para usted cuáles pudieran ser los intereses geopolíticos que, en el ámbito de seguridad, podría tener el Perú en el océano Atlántico del suroeste?	MB	MB	MB	MB	

Observaciones o recomendaciones generales a la propuesta de cuestionario de entrevista: Sin observaciones.




---

Dr. Carl Johan Blydal

Fecha: 19 de septiembre del 2023.



## INFORME DE VALIDACIÓN DE ENTREVISTA POR JUICIO DE EXPERTOS

---

Contralmirante César CHÁVEZ Parodi

Grados, nombre y cargo del evaluador

Título de la Investigación: “Intereses Geopolíticos del Perú en el océano Atlántico del suroeste”

Autor de la investigación: Capitán de Navío Fernando Andrés SARMIENTO Rozas

### Indicadores y criterios para la evaluación de cada pregunta de la entrevista

No	Indicadores	Criterios
1	Claridad	La pregunta se comprende claramente, es decir está redactada con una sintáctica y semántica adecuadas.
2	Pertinencia	La pregunta aborda contenidos relevantes para el propósito de la investigación.
3	Coherencia	La pregunta tiene relación lógica con la unidad de análisis de la categoría de estudio que está midiendo.
4	Suficiencia	Las preguntas que corresponden a una misma unidad de análisis comprenden los aspectos cualitativos más importantes a estudiar, y bastan para lograr la evaluación de esta.


### EVALUACIÓN DE INDICADORES PARA CADA PREGUNTA DE LA ENTREVISTA

Deficiente: D  
 Bien: B  
 Muy Bien: MB

No	PREGUNTAS	INDICADORES				Observaciones y recomendaciones
		1	2	3	4	
<b>Categorías de Estudio: Intereses Geopolíticos</b>						
<b>Unidad de análisis: Intereses políticos</b>						
1	¿Cuáles considera que podrían ser los intereses geopolíticos en el ámbito político, que podrían tener los Estados ribereños del océano Atlántico del suroeste en el océano Atlántico del suroeste?	MB	MB	MB	MB	
2	¿Qué otros Estados tendrían intereses geopolíticos en el ámbito político en el océano Atlántico del suroeste?	MB	MB	MB	MB	
3	¿Cuáles serían los intereses geopolíticos que otros Estados tendrían en el ámbito político en el océano Atlántico del suroeste?	MB	MB	MB	MB	
4	¿Para usted cuáles pudieran ser los intereses geopolíticos que, en el ámbito político, podría tener el Perú en el océano Atlántico del suroeste?	MB	MB	MB	MB	
<b>Unidad de análisis: Intereses económicos</b>						
5	¿Cuáles considera que podrían ser los intereses geopolíticos en el ámbito económico, que podrían tener los Estados ribereños del océano Atlántico del suroeste en el océano Atlántico del suroeste?	MB	MB	MB	MB	
6	¿Qué otros Estados tendrían intereses geopolíticos en el ámbito económico en el océano Atlántico del suroeste?	MB	MB	MB	MB	
7	¿Cuáles serían los intereses geopolíticos que otros Estados tendrían en el ámbito económico en el océano Atlántico del suroeste?	MB	MB	MB	MB	
8	¿Para usted cuáles pudieran ser los intereses geopolíticos que, en el ámbito económico, podría tener el Perú en el océano Atlántico del suroeste?	MB	MB	MB	MB	

Unidad de análisis: Intereses de seguridad						
<b>9</b>	¿Cuáles considera que podrían ser los intereses geopolíticos en el ámbito de la seguridad, que podrían tener los Estados ribereños del océano Atlántico del suroeste en el océano Atlántico del suroeste?	MB	MB	MB	MB	
<b>10</b>	¿Qué otros Estados tendrían intereses geopolíticos en el ámbito de la seguridad en el océano Atlántico del suroeste?	MB	MB	MB	MB	
<b>11</b>	¿Cuáles serían los intereses geopolíticos que otros Estados tendrían en el ámbito de la seguridad en el océano Atlántico del suroeste?	MB	MB	MB	MB	
<b>12</b>	¿Para usted cuáles pudieran ser los intereses geopolíticos que, en el ámbito de seguridad, podría tener el Perú en el océano Atlántico del suroeste?	MB	MB	MB	MB	

Observaciones o recomendaciones generales a la propuesta de cuestionario de entrevista: sin observaciones.



Contralmirante César CHÁVEZ Parodi

Fecha: 21 de septiembre del 2023.

## ANEXO 2

### RESUMEN DE LAS HOJAS DE VIDA DE EXPERTOS Y ESPECIALISTAS ENTREVISTADOS

A continuación, se presenta un resumen de las hojas de vida de los expertos y especialistas entrevistados.

#### Grupo 1: Oficiales con experiencia en temas de geopolítica

- Vicealmirante (r) Magíster Fernando D'Alessio Ipinza. Ex ministro de Salud y Educación (MINSA y MINEDU). Fundador de CENTRUM Católica. Presidente del CITME (Centro de Investigación para la Transformación y Modernidad Estratégica) Think Action Tank. Profesor universitario, investigador y consultor nacional e internacional.
- Contralmirante (r) Magíster Jean Jesu Doig Camino. Es miembro de Número y Coordinador Académico del Instituto de Estudios Histórico-Marítimos del Perú (IEHMP), y Presidente del Comité «Doctrina Marítima» de la Comisión de Estudios Estratégico-Marítimos (CEEM) del IEHMP. Es autor del libro "Apuntes de Doctrina Marítima" – Pensamiento estratégico y Geopolítico marítimo (2013), y de varios artículos relacionados sobre temas de geopolítica, entre otros.
- Contralmirante (r) Magíster Fernando Palomino Milla. Profesor de Política Marítima, Globalización y Política Económica Internacional Universidad San Ignacio de Loyola. Es economista, especialista en políticas públicas, planificación estratégica operativa y administrativa, presupuesto, proyectos de inversión, y en materia previsional, con amplia experiencia en dirección estratégica, control estratégico de proyectos y gestión pública, administración financiera y procesos de contrataciones en el país y en el extranjero.
- Contralmirante Magíster José Regalado Zegarra, Agregado de Defensa y Naval a la Embajada del Perú en el Reino Unido de Gran Bretaña e Irlanda del Norte y Representante Permanente Alternativo del Perú ante la Organización Marítima Internacional (OMI). Cuenta con una sobresaliente carrera en la Marina de Guerra del Perú y posee una amplia experiencia en asuntos marítimos, diplomacia militar y cooperación internacional. Destaca por su pericia en impulsar relaciones bilaterales y consolidar la cooperación naval entre países, siendo un experto en promover la colaboración y el fortalecimiento de vínculos internacionales.
- Capitán de Navío Magíster Ricardo Fallaque Yauri, Agregado Naval a la Embajada del Perú en la República Argentina, concurrente en la República Oriental del Uruguay. Posee

una destacada trayectoria en la Marina de Guerra del Perú, acumulando una vasta experiencia en asuntos marítimos, diplomacia militar y colaboración a nivel internacional. Destaca por su pericia en impulsar relaciones bilaterales y consolidar la cooperación naval entre países.

- Capitán de Navío Magíster Juan Pacheco Zimic, Agregado Naval a la Embajada del Perú en la República Federativa de Brasil. Cuenta con una destacada carrera en la Marina de Guerra del Perú, con amplia experiencia en asuntos navales, diplomacia militar y cooperación internacional. Experto en promover relaciones bilaterales y fortalecer la cooperación naval entre Perú y Brasil.

#### Grupo 2: Funcionarios del Ministerio de Relaciones Exteriores

- Primera secretaria Magíster Kory del Carpio, jefa del Departamento Argentina y Uruguay. Cuenta con estudios de postgrado en la Pontificia Universidad Javeriana de Colombia en la Maestría de Estudios Internacionales y en la Academia Diplomática del Perú en la Maestría en Diplomacia y Relaciones Internacionales.

#### Grupo 3: Académicos y profesionales peruanos

- Magíster Juan Ramírez Larizbeascoa, representante del Perú ante el Parlamento Andino para el periodo 2021-2026. Ex viceministro de Minas del Perú. Formado como Ingeniero de Minas de la Pontificia Universidad Católica del Perú, cuenta con un MBA de la Universidad ESAN. Ingeniero emérito del Colegio de Ingenieros del Perú y miembro honorario de ADECAEM. Catedrático en la Universidad del Pacífico, ESAN, CENTRUM, CAEN y Profesor en la Escuela Superior de Guerra Naval. Ha sido director de la Escuela de la Contraloría General de la República, Asesor en Minería y tratamiento de minerales en Bolivia, Colombia y Ecuador, tres veces director del Instituto de Ingenieros de Minas del Perú, director del Proyecto de Reconversión Laboral del BID, y consultor internacional.
- Magíster Alejandro Jiménez Morales, Gerente de Negocios de la Beneficencia de Lima. Magister en Administración de ESAN, con reconocida experiencia gerencial y dirección en instituciones públicas y privadas líderes en su ramo. Más de 19 años en el sector gobierno en diferentes sectores siempre en posiciones de decisión en primer nivel. Experiencia Docente en las Universidades ESAN, de Lima, San Ignacio y San Martín en Gestión del Talento, Liderazgo y Gestión Pública. Cuenta con las siguientes especialidades: relaciones gubernamentales, relaciones institucionales,

telecomunicaciones y regulación de servicios públicos, obras por impuestos, gestión del talento y coaching en las organizaciones, dirección ejecutiva y alta gerencia de instituciones públicas y privadas.

- Doctor Jaime Castro Contreras, especialista en asuntos de seguridad, defensa nacional, seguridad hemisférica, geopolítica y relaciones civil-militares. Sociólogo egresado de la Universidad Nacional Mayor de San Marcos y del Curso de Defensa Continental del Colegio Interamericano de Defensa (1984-1985). Secretario General de la Contraloría General de la República (1989-1990), director general de Política y Estrategia (2004) en el Ministerio de Defensa, viceministro de Defensa (2005), subdirector de la Dirección Nacional de Inteligencia (DINI-2007-2009). Egresado del Centro de Estudios Hemisféricos de Defensa. Catedrático del CAEM desde 1971; asesor en el Curso de Alto Mando de la Fuerza Aérea del Perú; catedrático en el Curso de Alto Mando del Ejército; catedrático en la Escuela de Inteligencia Conjunta de las Fuerzas Armadas (2011) y autor de numerosos libros y artículos académicos.

**ANEXO 3****SOLICITUD DE CONSENTIMIENTO INFORMADO PARA LA REALIZACIÓN  
DE ENTREVISTAS EN INVESTIGACIONES NO CLASIFICADAS**

Estimado Señor:

Quien suscribe, Capitán de Navío Fernando Andrés SARMIENTO Rozas e identificado con DNI 43369062, es el autor del Proyecto de Tesis titulado “Intereses Geopolíticos del Perú en el océano Atlántico del suroeste” presentado ante la Escuela Superior de Guerra Naval de la Marina de Guerra del Perú para optar el Grado Académico de Maestro en Política Marítima.

**Señor nombre del entrevistado, cargo**, conocedores de su amplia experiencia en los aspectos que aborda la referida investigación, me presento respetuosamente ante usted para comunicarle que he tenido a bien seleccionarlo para que forme parte del grupo de especialistas que serían entrevistados en el marco del desarrollo de esta. Su colaboración en esta investigación es muy importante, por tal motivo, y a través de este Consentimiento Informado, procedo a invitarlo formalmente para ser entrevistado sobre aspectos referidos al tema relacionado, en el lugar, fecha y horario que usted pudiera proponer.

Su participación en calidad de entrevistado no involucra ningún daño o peligro para su salud física o mental, es totalmente voluntaria y tiene como propósito conocer sus puntos de vista sobre estos aspectos técnicos que aborda esta investigación, la cual presenta como objetivo general identificar los intereses geopolíticos del Perú en el océano Atlántico del suroeste.


Usted puede negarse a participar en la presente investigación, o incluso, dejar de participar en cualquier momento del estudio sin que deba dar razones para ello, ni recibir ningún tipo de observación ni reclamo por parte del autor de la presente investigación. El autor de la investigación asegura la total cobertura de costos del estudio, por lo que su participación en calidad de entrevistado no significará gasto alguno, ni involucra ningún pago o beneficio económico a su persona.

Se hace constar que el autor de la presente investigación es responsable de la custodia de los datos e información obtenida producto de la entrevista, y que tomará todas las medidas necesarias para cautelar el adecuado tratamiento y resguardo de la información registrada, así como la correcta custodia de esta.

Cabe destacar, que la información obtenida como resultado de la entrevista a realizar sería publicada en el trabajo de investigación identificando a su persona. Para ello, previamente se le consultaría para que usted apruebe de manera explícita y por escrito, los términos y formas exactos en que aparecerían redactadas en la investigación las respuestas a las preguntas formuladas. Una vez finalizado y aprobada la investigación, usted recibirá por parte del autor, copia digital de la misma.

Parte del procedimiento normal en este tipo investigación es informar a los participantes y solicitar su autorización mediante el Consentimiento informado, para lo cual le agradeceríamos contestar y devolver firmado el documento adjunto.

Agradezco desde ya su colaboración y le saludo cordialmente.

A handwritten signature in black ink, appearing to read 'Fernando Andrés Sarmiento Rozas', is written over a horizontal dashed line.

Capitán de Navío, Fernando Andrés SARMIENTO Rozas

Autor del trabajo de investigación



## ANEXO 4

### CARTAS DE ACEPTACIÓN DEL CONSENTIMIENTO INFORMADO

A continuación, se remitirán las cartas de aceptación del consentimiento informado de los profesionales entrevistados:

- Vicealmirante (r) Magíster Fernando D'Alessio Ipinza, presidente del Centro de Investigación para la Transformación y Modernidad Estratégica (CITME) Think Action Tank.
- Contralmirante (r) Magíster Jean Jesu Doig Camino, miembro de Número y Coordinador Académico del Instituto de Estudios Histórico-Marítimos del Perú (IEHMP).
- Contralmirante (r) Magíster Fernando Palomino Milla. Profesor de Política Marítima, Globalización y Política Económica Internacional Universidad San Ignacio de Loyola.
- Contralmirante Magíster José Regalado Zegarra, Agregado de Defensa y Naval a la Embajada del Perú en el Reino Unido de Gran Bretaña e Irlanda del Norte y Representante Permanente Alterno del Perú ante la Organización Marítima Internacional (OMI).
- Capitán de Navío Magíster Ricardo Fallaque Yauri, Agregado Naval a la Embajada del Perú en la República Argentina, concurrente en la República Oriental del Uruguay.
- Capitán de Navío Magíster Juan Pacheco Zimic, Agregado Naval a la Embajada del Perú en la República Federativa de Brasil.
- Primera secretaria Magíster Kory del Carpio, jefa del Departamento Argentina y Uruguay.
- Magíster Juan Ramírez Larizbeascoa, representante del Perú ante el Parlamento Andino para el periodo 2021-2026.
- Magíster Alejandro Jiménez Morales, Gerente de Negocios de la Beneficencia de Lima.
- Doctor Jaime Castro Contreras, especialista en asuntos de seguridad, defensa nacional, seguridad hemisférica, geopolítica y relaciones civil-militares.

**ACTA DE CONSENTIMIENTO INFORMADO PARA LA  
REALIZACIÓN DE ENTREVISTAS EN  
INVESTIGACIONES NO CLASIFICADAS**

Yo ..... FERNANDO ANTONIO DALESSIO IPIÑA  
identificado con DNI... 41319817 acepto participar  
voluntariamente en la investigación titulada "Intereses  
Geopolíticos del Perú en el Océano Atlántico del Suroeste",  
presentado ante la Escuela Superior de Guerra Naval de la  
Marina de Guerra del Perú por el Capitán de Navío Fernando  
Andrés SARMIENTO Rozas, para optar el Grado Académico  
de Maestro en Política Marítima.

Declaro haber sido informado/a de los objetivos del estudio y  
del tipo de participación que se me solicita. En relación a ello,  
acepto participar en calidad de entrevistado durante el  
transcurso del estudio, en el lugar, fecha y hora a coordinar  
posteriormente.

Declaro además haber sido informado/a que la participación  
en este estudio no involucra ningún daño o peligro para mi  
salud física o mental, que es totalmente voluntaria y que  
puedo negarme a participar o dejar de participar en cualquier  
momento sin dar explicaciones o recibir sanción alguna.

Declaro saber que el autor de la presente investigación es  
responsable de la custodia de los datos e información obtenida  
producto de la entrevista, y que tomará todas las medidas  
necesarias para cautelar el adecuado tratamiento y resguardo  
de la información registrada, así como la correcta custodia de  
esta.

Declaro saber que la información y opiniones vertidas en el  
transcurso de la entrevista serán publicadas en el trabajo de  
investigación identificando a mi persona, para lo cual, se me  
consultaría previamente mi aprobación explícita y por escrito,  
sobre los términos y formas exactos en que aparecerían  
redactadas en la investigación las respuestas a las preguntas


formuladas. Una vez finalizado y aprobada la investigación, recibiría por parte del autor, copia digital de la misma.

Este documento se firma en tres ejemplares, quedando uno en poder de la Escuela Superior de Guerra Naval, otro en poder del autor de la investigación y el otro en poder del suscrito.

VALM FERNANDO D'ALESSIO PINZA

Grado, nombre del entrevistado

Firma



Fecha: 19.05.2025

**ACTA DE CONSENTIMIENTO INFORMADO PARA LA REALIZACIÓN DE ENTREVISTAS EN  
INVESTIGACIONES NO CLASIFICADAS**

Yo, Contralmirante (r) Jean Jesu Doig Camino, identificado con DNI 40789973, acepto participar voluntariamente en la investigación titulada "Intereses Geopolíticos del Perú en el Océano Atlántico del Suroeste", presentado ante la Escuela Superior de Guerra Naval de la Marina de Guerra del Perú por el Capitán de Navío Fernando Andrés SARMIENTO Rozas, para optar el Grado Académico de Maestro en Polílica Marítima.

Declaro haber sido informado/a de los objetivos del estudio y del tipo de participación que se me solicita. En relación a ello, acepto participar en calidad de entrevistado durante el transcurso del estudio, en el lugar, fecha y hora a coordinar posteriormente.

Declaro además haber sido informado/a que la participación en este estudio no involucra ningún daño o peligro para mi salud física o mental, que es totalmente voluntaria y que puedo negarme a participar o dejar de participar en cualquier momento sin dar explicaciones o recibir sanción alguna.

Declaro saber que el autor de la presente investigación es responsable de la custodia de los datos e información obtenida producto de la entrevista, y que tomará todas las medidas necesarias para cautelar el adecuado tratamiento y resguardo de la información registrada, así como la correcta custodia de esta.

Declaro saber que la información y opiniones vertidas en el transcurso de la entrevista serán publicadas en el trabajo de investigación identificando a mi persona, para lo cual, se me consultaría previamente mi aprobación explícita y por escrito, sobre los términos y formas exactos en que aparecerían redactadas en la investigación las respuestas a las preguntas formuladas. Una vez finalizado y aprobada la investigación, recibiría por parte del autor, copia digital de la misma.

Este documento se firma en tres ejemplares, quedando uno en poder de la Escuela Superior de Guerra Naval, otro en poder del autor de la investigación y el otro en poder del suscrito.



Mg. Contralmirante (r) Jean Jesu Doig Camino

Fecha: 22 Octubre 2023



**ACTA DE CONSENTIMIENTO INFORMADO PARA LA REALIZACIÓN DE ENTREVISTAS EN  
INVESTIGACIONES NO CLASIFICADAS**

Yo Fernando Palomino Milla, identificado con DNI 43355616, acepto participar voluntariamente en la investigación titulada "Intereses Geopolíticos del Perú en el Océano Atlántico del Suroeste", presentado ante la Escuela Superior de Guerra Naval de la Marina de Guerra del Perú por el Capitán de Navío Fernando Andrés SARMIENTO Rozas, para optar el Grado Académico de Maestro en Política Marítima.

Declaro haber sido informado/a de los objetivos del estudio y del tipo de participación que se me solicita. En relación a ello, acepto participar en calidad de entrevistado durante el transcurso del estudio, en el lugar, fecha y hora a coordinar posteriormente.

Declaro además haber sido informado/a que la participación en este estudio no involucra ningún daño o peligro para mi salud física o mental, que es totalmente voluntaria y que puedo negarme a participar o dejar de participar en cualquier momento sin dar explicaciones o recibir sanción alguna.

Declaro saber que el autor de la presente investigación es responsable de la custodia de los datos e información obtenida producto de la entrevista, y que tomará todas las medidas necesarias para cautelar el adecuado tratamiento y resguardo de la información registrada, así como la correcta custodia de esta.

Declaro saber que la información y opiniones vertidas en el transcurso de la entrevista serán publicadas en el trabajo de investigación identificando a mi persona, para lo cual, se me consultaría previamente mi aprobación explícita y por escrito, sobre los términos y formas exactos en que aparecerían redactadas en la investigación las respuestas a las preguntas formuladas. Una vez finalizado y aprobada la investigación, recibiría por parte del autor, copia digital de la misma.

Este documento se firma en tres ejemplares, quedando uno en poder de la Escuela Superior de Guerra Naval, otro en poder del autor de la investigación y el otro en poder del suscrito.

Fernando Palomino Milla



Fecha: 21 Agosto 2023

**ACTA DE CONSENTIMIENTO INFORMADO PARA LA REALIZACIÓN DE ENTREVISTAS EN  
INVESTIGACIONES NO CLASIFICADAS**

Yo CAIM JOSÉ ANTONIO REGALADO ZEGARRA, identificado con DNI 43344243, acepto participar voluntariamente en la investigación titulada "Intereses Geopolíticos del Perú en el Océano Atlántico del Suroeste", presentado ante la Escuela Superior de Guerra Naval de la Marina de Guerra del Perú por el Capitán de Navío Fernando Andrés SARMIENTO Rozas, para optar el Grado Académico de Maestro en Política Marítima.


Declaro haber sido informado/a de los objetivos del estudio y del tipo de participación que se me solicita. En relación a ello, acepto participar en calidad de entrevistado durante el transcurso del estudio, en el lugar, fecha y hora a coordinar posteriormente.

Declaro además haber sido informado/a que la participación en este estudio no involucra ningún daño o peligro para mi salud física o mental, que es totalmente voluntaria y que puedo negarme a participar o dejar de participar en cualquier momento sin dar explicaciones o recibir sanción alguna.

Declaro saber que el autor de la presente investigación es responsable de la custodia de los datos e información obtenida producto de la entrevista, y que tomará todas las medidas necesarias para cautelar el adecuado tratamiento y resguardo de la información registrada, así como la correcta custodia de esta.

Declaro saber que la información y opiniones vertidas en el transcurso de la entrevista serán publicadas en el trabajo de investigación identificando a mi persona, para lo cual, se me consultaría previamente mi aprobación explícita y por escrito, sobre los términos y formas exactos en que aparecerían redactadas en la investigación las respuestas a las preguntas formuladas. Una vez finalizado y aprobada la investigación, recibiría por parte del autor, copia digital de la misma.

Este documento se firma en tres ejemplares, quedando uno en poder de la Escuela Superior de Guerra Naval, otro en poder del autor de la investigación y el otro en poder del suscrito.

  
 \_\_\_\_\_  
 Grado, nombre del entrevistado  
 Firma

Centralmirante  
 José A. Regalado Zegarra

Fecha: 24 Agosto 2023

**ACTA DE CONSENTIMIENTO INFORMADO PARA LA REALIZACIÓN DE ENTREVISTAS EN  
INVESTIGACIONES NO CLASIFICADAS**

Yo, Capitán de Navío Ricardo FALLAQUE Yauri, identificado con DNI 43294391, acepto participar voluntariamente en la investigación titulada "Intereses Geopolíticos del Perú en el Océano Atlántico del Suroeste", presentado ante la Escuela Superior de Guerra Naval de la Marina de Guerra del Perú por el Capitán de Navío Fernando Andrés SARMIENTO Rozas, para optar el Grado Académico de Maestro en Política Marítima.

Declaro haber sido informado/a de los objetivos del estudio y del tipo de participación que se me solicita. En relación a ello, acepto participar en calidad de entrevistado durante el transcurso del estudio, en el lugar, fecha y hora a coordinar posteriormente.

Declaro además haber sido informado/a que la participación en este estudio no involucra ningún daño o peligro para mi salud física o mental, que es totalmente voluntaria y que puedo negarme a participar o dejar de participar en cualquier momento sin dar explicaciones o recibir sanción alguna.

Declaro saber que el autor de la presente investigación es responsable de la custodia de los datos e información obtenida producto de la entrevista, y que tomará todas las medidas necesarias para cautelar el adecuado tratamiento y resguardo de la información registrada, así como la correcta custodia de esta.

Declaro saber que la información y opiniones vertidas en el transcurso de la entrevista serán publicadas en el trabajo de investigación identificando a mi persona, para lo cual, se me consultaría previamente mi aprobación explícita y por escrito, sobre los términos y formas exactos en que aparecerían redactadas en la investigación las respuestas a las preguntas formuladas. Una vez finalizado y aprobada la investigación, recibiría por parte del autor, copia digital de la misma.

Este documento se firma en tres ejemplares, quedando uno en poder de la Escuela Superior de Guerra Naval, otro en poder del autor de la investigación y el otro en poder del suscrito.

  
-----  
Capitán de Navío  
Ricardo FALLAQUE Yauri

Fecha: 23 agosto 2023



**ACTA DE CONSENTIMIENTO INFORMADO PARA LA REALIZACIÓN DE ENTREVISTAS EN  
INVESTIGACIONES NO CLASIFICADAS**

Yo, C de N Juan Francisco PACHECO Zimic, identificado con DNI 43366253 acepto participar voluntariamente en la investigación titulada "Intereses Geopolíticos del Perú en el Océano Atlántico del Suroeste", presentado ante la Escuela Superior de Guerra Naval de la Marina de Guerra del Perú por el Capitán de Navío Fernando Andrés SARMIENTO Rozas, para optar el Grado Académico de Maestro en Política Marítima.

Declaro haber sido informado/a de los objetivos del estudio y del tipo de participación que se me solicita. En relación a ello, acepto participar en calidad de entrevistado durante el transcurso del estudio, en el lugar, fecha y hora a coordinar posteriormente.

Declaro además haber sido informado/a que la participación en este estudio no involucra ningún daño o peligro para mi salud física o mental, que es totalmente voluntaria y que puedo negarme a participar o dejar de participar en cualquier momento sin dar explicaciones o recibir sanción alguna.

Declaro saber que el autor de la presente investigación es responsable de la custodia de los datos e información obtenida producto de la entrevista, y que tomará todas las medidas necesarias para cautelar el adecuado tratamiento y resguardo de la información registrada, así como la correcta custodia de esta.

Declaro saber que la información y opiniones vertidas en el transcurso de la entrevista serán publicadas en el trabajo de investigación identificando a mi persona, para lo cual, se me consultaría previamente mi aprobación explícita y por escrito, sobre los términos y formas exactos en que aparecerían redactadas en la investigación las respuestas a las preguntas formuladas. Una vez finalizado y aprobada la investigación, recibiría por parte del autor, copia digital de la misma.

Este documento se firma en tres ejemplares, quedando uno en poder de la Escuela Superior de Guerra Naval, otro en poder del autor de la investigación y el otro en poder del suscrito.

  
\_\_\_\_\_  
C de N Juan Francisco PACHECO Zimic

Fecha: 22 agosto 2023



**ACTA DE CONSENTIMIENTO INFORMADO PARA LA REALIZACIÓN DE ENTREVISTAS EN INVESTIGACIONES NO CLASIFICADAS**

Yo KORY EKATHERINE DEL CARPIO RIVERA, identificado con DNI 43643245, acepto participar voluntariamente en la investigación titulada "Intereses Geopolíticos del Perú en el Océano Atlántico del Suroeste", presentado ante la Escuela Superior de Guerra Naval de la Marina de Guerra del Perú por el Capitán de Navío Fernando Andrés SARMIENTO Rozas, para optar el Grado Académico de Maestro en Política Marítima.

Declaro haber sido informado/a de los objetivos del estudio y del tipo de participación que se me solicita. En relación a ello, acepto participar en calidad de entrevistado durante el transcurso del estudio, en el lugar, fecha y hora a coordinar posteriormente.

Declaro además haber sido informado/a que la participación en este estudio no involucra ningún daño o peligro para mi salud física o mental, que es totalmente voluntaria y que puedo negarme a participar o dejar de participar en cualquier momento sin dar explicaciones o recibir sanción alguna.

Declaro saber que el autor de la presente investigación es responsable de la custodia de los datos e información obtenida producto de la entrevista, y que tomará todas las medidas necesarias para cautelar el adecuado tratamiento y resguardo de la información registrada, así como la correcta custodia de esta.

Declaro saber que la información y opiniones vertidas en el transcurso de la entrevista serán publicadas en el trabajo de investigación identificando a mi persona, para lo cual, se me consultaría previamente mi aprobación explícita y por escrito, sobre los términos y formas exactos en que aparecerían redactadas en la investigación las respuestas a las preguntas formuladas. Una vez finalizado y aprobada la investigación, recibiría por parte del autor, copia digital de la misma.

Este documento se firma en tres ejemplares, quedando uno en poder de la Escuela Superior de Guerra Naval, otro en poder del autor de la investigación y el otro en poder del suscrito.

  
PS. SDR. Kory Ekatherine Del Carpio Rivera

Fecha: 4 de septiembre 2023

**ACTA DE CONSENTIMIENTO INFORMADO PARA LA REALIZACIÓN DE ENTREVISTAS EN  
INVESTIGACIONES NO CLASIFICADAS**

Yo JUAN CARLOS RAMÍREZ LARIZBEASCOA, identificado con DNI 10314044, acepto participar voluntariamente en la investigación titulada "Intereses Geopolíticos del Perú en el Océano Atlántico del Suroeste", presentado ante la Escuela Superior de Guerra Naval de la Marina de Guerra del Perú por el Capitán de Navío Fernando Andrés SARMIENTO Rozas, para optar el Grado Académico de Maestro en Política Marítima.

Declaro haber sido informado/a de los objetivos del estudio y del tipo de participación que se me solicita. En relación a ello, acepto participar en calidad de entrevistado durante el transcurso del estudio, en el lugar, fecha y hora a coordinar posteriormente.

Declaro además haber sido informado/a que la participación en este estudio no involucra ningún daño o peligro para mi salud física o mental, que es totalmente voluntaria y que puedo negarme a participar o dejar de participar en cualquier momento sin dar explicaciones o recibir sanción alguna.

Declaro saber que el autor de la presente investigación es responsable de la custodia de los datos e información obtenida producto de la entrevista, y que tomará todas las medidas necesarias para cautelar el adecuado tratamiento y resguardo de la información registrada, así como la correcta custodia de esta.

Declaro saber que la información y opiniones vertidas en el transcurso de la entrevista serán publicadas en el trabajo de investigación identificando a mi persona, para lo cual, se me consultaría previamente mi aprobación explícita y por escrito, sobre los términos y formas exactos en que aparecerían redactadas en la investigación las respuestas a las preguntas formuladas. Una vez finalizado y aprobada la investigación, recibiría por parte del autor, copia digital de la misma.

Este documento se firma en tres ejemplares, quedando uno en poder de la Escuela Superior de Guerra Naval, otro en poder del autor de la investigación y el otro en poder del suscrito.



JUAN CARLOS RAMÍREZ LARIZBEASCOA  
PARLAMENTARIO ANDINO

22 de agosto 2023

**ACTA DE CONSENTIMIENTO INFORMADO PARA LA REALIZACIÓN DE ENTREVISTAS EN  
INVESTIGACIONES NO CLASIFICADAS**

Yo ALEJANDRO GUSTAVO SÁENZ MORALES, identificado con DNI 09992724, acepto participar voluntariamente en la investigación titulada "Intereses Geopolíticos del Perú en el Océano Atlántico del Suroeste", presentado ante la Escuela Superior de Guerra Naval de la Marina de Guerra del Perú por el Capitán de Navío Fernando Andrés SARMIENTO Rozas, para optar el Grado Académico de Maestro en Política Marítima.


Declaro haber sido informado/a de los objetivos del estudio y del tipo de participación que se me solicita. En relación a ello, acepto participar en calidad de entrevistado durante el transcurso del estudio, en el lugar, fecha y hora a coordinar posteriormente.

Declaro además haber sido informado/a que la participación en este estudio no involucra ningún daño o peligro para mi salud física o mental, que es totalmente voluntaria y que puedo negarme a participar o dejar de participar en cualquier momento sin dar explicaciones o recibir sanción alguna.

Declaro saber que el autor de la presente investigación es responsable de la custodia de los datos e información obtenida producto de la entrevista, y que tomará todas las medidas necesarias para cautelar el adecuado tratamiento y resguardo de la información registrada, así como la correcta custodia de esta.

Declaro saber que la información y opiniones vertidas en el transcurso de la entrevista serán publicadas en el trabajo de investigación identificando a mi persona, para lo cual, se me consultaría previamente mi aprobación explícita y por escrito, sobre los términos y formas exactos en que aparecerían redactadas en la investigación las respuestas a las preguntas formuladas. Una vez finalizado y aprobada la investigación, recibiría por parte del autor, copia digital de la misma.

Este documento se firma en tres ejemplares, quedando uno en poder de la Escuela Superior de Guerra Naval, otro en poder del autor de la investigación y el otro en poder del suscrito.

  
ALEJANDRO SÁENZ MORALES  
 Grado, nombre del entrevistado  
 Firma

Fecha: 25-8-23



**ACTA DE CONSENTIMIENTO INFORMADO PARA LA REALIZACIÓN DE ENTREVISTAS EN  
INVESTIGACIONES NO CLASIFICADAS**

Yo, Doctor Jaime CASTRO Contreras, identificado con DNI 07270009, acepto participar voluntariamente en la investigación titulada "Intereses Geopolíticos del Perú en el Océano Atlántico del Suroeste", presentado ante la Escuela Superior de Guerra Naval de la Marina de Guerra del Perú por el Capitán de Navío Fernando Andrés SARMIENTO Rozas, para optar el Grado Académico de Maestro en Política Marítima.

Declaro haber sido informado/a de los objetivos del estudio y del tipo de participación que se me solicita. En relación a ello, acepto participar en calidad de entrevistado durante el transcurso del estudio, en el lugar, fecha y hora a coordinar posteriormente.

Declaro además haber sido informado/a que la participación en este estudio no involucra ningún daño o peligro para mi salud física o mental, que es totalmente voluntaria y que puedo negarme a participar o dejar de participar en cualquier momento sin dar explicaciones o recibir sanción alguna.

Declaro saber que el autor de la presente investigación es responsable de la custodia de los datos e información obtenida producto de la entrevista, y que tomará todas las medidas necesarias para cautelar el adecuado tratamiento y resguardo de la información registrada, así como la correcta custodia de esta.

Declaro saber que la información y opiniones vertidas en el transcurso de la entrevista serán publicadas en el trabajo de investigación identificando a mi persona, para lo cual, se me consultaría previamente mi aprobación explícita y por escrito, sobre los términos y formas exactos en que aparecerían redactadas en la investigación las respuestas a las preguntas formuladas. Una vez finalizado y aprobada la investigación, recibirá por parte del autor, copia digital de la misma.

Este documento se firma en tres ejemplares, quedando uno en poder de la Escuela Superior de Guerra Naval, otro en poder del autor de la investigación y el otro en poder del suscrito.

A handwritten signature in black ink, appearing to read 'Jaime Castro Contreras', with a large, sweeping flourish underneath.

Doctor Jaime CASTRO Contreras  
Grado, nombre del entrevistado

Fecha: 24 Noviembre 2023

## ANEXO 5

### RESULTADOS DE LAS ENTREVISTAS REALIZADAS

A continuación, se presentan los resultados de las entrevistas realizadas, de acuerdo con los grupos que se indican a continuación:

#### Grupo 1: Oficiales con experiencia en temas de geopolítica

- Vicealmirante (r) Magíster Fernando D'Alessio Ipinza, presidente del Centro de Investigación para la Transformación y Modernidad Estratégica (CITME) Think Action Tank.
- Contralmirante (r) Magíster Jean Jesu Doig Camino, miembro de Número y Coordinador Académico del Instituto de Estudios Histórico-Marítimos del Perú.
- Contralmirante (r) Magíster Fernando Palomino Milla. Profesor de Política Marítima, Globalización y Política Económica Internacional Universidad San Ignacio de Loyola.
- Contralmirante Magíster José Regalado Zegarra, Agregado de Defensa y Naval a la Embajada del Perú en el Reino Unido de Gran Bretaña e Irlanda del Norte y Representante Permanente Alterno del Perú ante la OMI.
- Capitán de Navío Magíster Ricardo Fallaque Yauri, Agregado Naval a la Embajada del Perú en la República Argentina, concurrente en la República Oriental del Uruguay.
- Capitán de Navío Magíster Juan Pacheco Zimic, Agregado Naval a la Embajada del Perú en la República Federativa de Brasil.

#### Grupo 2: Funcionarios del Ministerio de Relaciones Exteriores

- Primera secretaria Magíster Kory del Carpio, jefa del Departamento Argentina y Uruguay.

#### Grupo 3: Académicos y profesionales peruanos

- Magíster Juan Ramírez Larizbeascoa, representante del Perú ante el Parlamento Andino para el periodo 2021-2026.
- Magíster Alejandro Jiménez Morales, Gerente de Negocios de la Beneficencia de Lima.
- Doctor Jaime Castro Contreras, especialista en asuntos de seguridad, defensa nacional, seguridad hemisférica, geopolítica y relaciones civil-militares.

**Tabla 1**

*Respuestas brindadas por especialistas y expertos en materia de geopolítica, a la pregunta ¿Cuáles considera que podrían ser los intereses geopolíticos en el ámbito político, que podrían tener los Estados ribereños del océano Atlántico del suroeste en el océano Atlántico del suroeste?*

No	Entrevistados / Respuestas
1	<p>Vicealmirante (r) Magíster Fernando D'Alessio Ipinza - Grupo N°1</p> <p>Los Estados ribereños del océano Atlántico del sudoeste son 3: directamente Brasil, el gigante sudamericano, el pequeño Uruguay y la gran Argentina, adyacentes a estos países y de alguna manera cercanos al Atlántico del sudoeste están Paraguay y Chile. Esa es una zona geopolítica de gran importancia para el mundo porque Argentina y Brasil siempre han sido dos países que han gravitado mucho en la economía de la región y del mundo. El Perú tiene una excelente conexión con Brasil, conexión que se espera crezca durante los próximos años y que podría ser una vía al Atlántico para el Perú por medio del Brasil; y, por otro lado, Perú también tiene directa influencia en el océano Atlántico a través del río Amazonas, que es un camino de confluencia hacia el Atlántico y otros continentes. A comienzos del siglo XX, en sus buenas épocas Iquitos fue una gran ciudad, un puerto que exportaba y recibía mercadería de Europa que la convirtió en una ciudad casi europea, con el tiempo esto se fue perdiendo y decayó y el uso del río Amazonas como fuente de Comercio Exterior e Iquitos como puerto igualmente se desvanecieron. Creo que el Perú siempre debe tener la mira puesta en el Atlántico del sudoeste.</p> <p>Otro punto importante es la formación del Mercosur, en dicha región, integrado por Brasil, Argentina, Uruguay y Paraguay, son los países que tienen el contacto directo con el Atlántico sudoeste y es un grupo económico que si bien no ha crecido tanto como se hubiera podido esperar, está ahí. Entrar en relación con el Mercosur es un tema importante, a pesar de que el Perú mira más a la Alianza del Pacífico, que hoy en día está venida a menos, integrada por México, Colombia, Perú y Chile. Durante mucho tiempo se miró atrás a la Comunidad Andina, que cada vez tiene menor relevancia integrada por Venezuela, Colombia, Ecuador, Perú y Bolivia. El retiro de Chile y también de Venezuela hacen que la Comunidad Andina haya perdido la importancia y relevancia para el comercio internacional. Ahora la APEC es el convenio más importante para el Perú por la presencia de 21 economías en esta hoy economía global.</p>
2	<p>Contralmirante (r) Magíster Jean Jesu Doig Camino - Grupo N°1</p> <p>Los Estados ribereños del océano Atlántico del suroeste tienen y podrían tener a futuro intereses geopolíticos en el ámbito político del océano Atlántico Sur Occidental, en la medida de contar con compromisos y acuerdos con otras potencias interesadas en favor de sus propios objetivos e intereses estatales y nacionales de seguridad y desarrollo en esa región y por su proximidad con la región Antártica.</p> <p>Tales intereses en el ámbito político corresponden a los de seguridad jurídico-política, influencia diplomático-militar, y potencial económico-comercial, en razón a la ubicación estratégica, recursos naturales, tráfico marítimo, disputas territoriales e incertidumbre jurídica del Sistema Antártico, por el Tratado, Protocolo y Convenios vigentes en dicho espacio de interés para los Estados y actores no Estatales.</p>
3	<p>Contralmirante (r) Magíster Fernando Palomino Milla - Grupo N°1</p> <p>Los intereses geopolíticos en el océano Atlántico del suroeste son diversos. El primero sería preservar las LLCCMM el Atlántico Sur y cautelar la libre navegación en el Estrecho de Buena Esperanza y su conexión con el océano Indico. El segundo, Brasil con su capacidad oceánica en desarrollo, mantener y proyectar su Poder Naval en el</p>

---

Atlántico Sur y preservar el Presal, es decir la capa geológica profunda en el mar en su ZEE que contiene yacimientos que se encuentran en esa zona en especial petróleo.

De acuerdo con el Libro Blanco de Brasil, “Brasil, el país con la costa atlántica más grande del mundo, tiene, por todas las razones citadas, un interés especial en la paz y la seguridad del Atlántico Sur. Ese océano tiene áreas estratégicas relevantes, como la “Garganta Atlántica”, entre la costa del nordeste brasileño y África occidental, un espacio de vital importancia para el comercio mundial. Los pasajes del sur, que conectan el Atlántico al Pacífico, constituyen una vía alternativa al canal de Panamá, principalmente para las embarcaciones de gran tamaño. La ruta del cabo de la Buena Esperanza, que conecta el Atlántico Sur al océano Índico, es una alternativa al canal de Suez y ofrece también el mejor acceso marítimo a la Antártida”.

Por otro lado, Argentina, con un interés geopolítico más orientado al control y preservación de su Zona Económica Exclusiva (ZEE) que, a una proyección de su poder marítimo y naval sobre el Atlántico Sur, como consecuencia de falta de medios para sus FFAA y en especial de un Poder Naval oceánico para tales fines.

---

4 Contralmirante Magíster José Regalado Zegarra - Grupo N°1

Los Intereses geopolíticos dentro del ámbito político, podrían encararse directamente a la política internacional que aplican los Estados ribereños del Atlántico suroeste; esto debido principalmente, a la preocupación de que ésta área marítima pueda convertirse en una zona de poder donde los actores internacionales extrarregionales compartan el desarrollo de una comunidad transatlántica que los excluya de la asociación Sudamérica-África; tal como sucedió inicialmente en el área marítima Indo- Pacífico (desde una perspectiva geoeconómica); lo cual, se vislumbra en progreso con un marco normativo internacional tales como la Convención del Mar o el marco del tratado Antártico; o ciertos temas que van tomando relevancia en la agenda de la Organización Marítima Internacional, organismo supranacional encargado de la regulación de la administración marítima global.

---

5 Capitán de Navío Magíster Ricardo Fallaque Yauri - Grupo N°1

Definitivamente cada estado velará principalmente por intereses geopolíticos propios por ejemplo Argentina recientemente en agosto 2023 se ha incorporado a las BRICS (bloque de países conformado por Brasil, Rusia, India, China y Sudáfrica), junto a Arabia Saudí, Egipto, Etiopía, Emiratos Árabes Unidos e Irán, en un bloque que representa más del 40% de la población mundial. Si bien es cierto muchos de los acuerdos son destinados al rubro económico viene de la mano con mejores relaciones diplomáticas entre los estados. Por su parte Brasil se mantiene como el referente en esa región y como líder de las negociaciones y con la estrategia de buscar una posición de liderazgo sin caer en amenazas o conflictos armados y de articular prácticas de consulta y cooperación con sus múltiples vecinos. Uruguay tiene muchas relaciones con países que hacen trabajos de pesca en el área como las flotas chinas y españolas, las mismas que reciben el soporte logístico para que sigan operando en esa zona a pesar de ser acusadas de realizar pesca ilegal, pero predomina su relación con los estados. Y en el ámbito común de estos estados se rigen principalmente a través del MERCOSUR donde cada vez mejoran sus acuerdos y buscan en lo posible una mayor cantidad de estados adherentes para tener una mayor presencia y fuerza en la región.

---

## 6 Capitán de Navío Magíster Juan Pacheco Zimic - Grupo N°1

Considero que Brasil ya tiene considerado en su visión geopolítica a la Amazonia Azul con lo cual extendió su Zona Económica Exclusiva más allá de sus 200 millas originales debido a la ampliación de su plataforma continental, posicionándose como uno de los países con mayor área marítima del mundo y el mayor en el océano Atlántico del suroeste. Asimismo, gracias a esta visión estratégica y con la decisión de resguardar todo el ámbito marítimo de establecieron mecanismos gubernamentales para iniciar un crecimiento en la industria militar con la aprobación de presupuestos adicionales para el fortalecimiento de la innovación y desarrollo.

Figura:

*Límites marítimos de Brasil*



## 7 Primera secretaria Magíster Kory del Carpio - Grupo N°2

Los Estados ribereños del océano Atlántico del suroeste, como Argentina, tienen diversos intereses geopolíticos en la región. La defensa de la soberanía, especialmente en las Islas Malvinas, es primordial. La extensión territorial y la costa ofrecen ventajas estratégicas, generando interés en afirmar liderazgo regional, compartido con Brasil. Además, la riqueza marina y potencial económico del Atlántico del suroeste motiva la preservación de derechos y la cooperación en materia de seguridad. Estos factores,



---

combinados con la dinámica geopolítica global, moldean las prioridades de estos Estados ribereños en la búsqueda de estabilidad y proyección regional.

---

8 Señor Magíster Juan Ramírez Larizbeascoa - Grupo N°3

Todo depende de los escenarios futuros que existan a nivel global. Si estos escenarios toman en cuenta conflictos convencionales entonces la importancia de estos países es muy grande, por la disponibilidad de puertos, abastecimientos y, de gran importancia, el Estrecho de Magallanes, dado que el Canal de Panamá quedaría muy expuesto y es ya muy restringido. Si el escenario futuro es de conflictos nucleares o de peor índole, esta condición desaparece y solo serían importantes si es que en la era posterior se mantiene todavía un conflicto convencional.

---

9 Señor Magíster Alejandro Jiménez Morales - Grupo N°3

La relevancia de diversos recursos estratégicos agotables a nivel global, con lleva a que los Estados ribereños del océano Atlántico del suroeste replanteen la defensa de sus intereses en la superficie de su soberanía marítima y en su zona de influencia al convertirse en un área estratégica relevante.

Las reservas de hidrocarburos en Argentina, Brasil y las Islas Malvinas (gas condensado y petróleo) son de un inmenso valor, así como la proyección de los países del Atlántico que mantienen derechos en la Antártida por su proyección sobre ese importante territorio y sus recursos.

Otro punto de interés es la biodiversidad marina, en un mundo en el que la reserva alimentaria se está agotando. Las prospectivas pesqueras en el Atlántico Sur son conocidas, pero los países ribereños del Atlántico suroeste no cuentan con un control eficiente de la pesca ilegal y del volumen de explotación, poniendo en riesgo la renovación de las especies. Existen flotas pesqueras transnacionales con buques factoría que pueden depredar los recursos hidrobiológicos, sin un control eficiente de las Armadas de estos países con flotas de patrulleras marítimas.

De otro lado, las Islas Santa Elena y Malvinas, son territorios británicos de ultramar y su escaso control administrativo les permite servir de base logística a estas flotas y actúan como paraísos off shore para las empresas dueñas de las flotas, otorgando licencias de pesca en forma indiscriminada.

Una variable de enorme interés político y económico es el inmenso valor que hoy representan los océanos como medio de rutas de transporte logístico, cerca del 80% del comercio mundial y el 50% del comercio de petróleo es vía marítima. Una de las rutas marítimas más importantes es la que une Europa y América del Sur.

Si bien el comercio marítimo en el Atlántico Sur no era tan trascendente en el transporte global, ya que la principal ruta está en el hemisferio norte, se estima un incremento considerable por la presencia China en Sur América y África, así como por el tamaño de los buques que no podrán pasar por las esclusas del Canal de Panamá.

---

10 Señor Doctor Jaime Castro Contreras – Grupo N°3

El principal país ribereño del Atlántico norte es el Reino Unido de la Gran Bretaña e Irlanda del Norte que controlan las Islas Malvinas, Georgia y Sándwich del Sur. Después de la guerra de las Malvinas en el siglo XX, el interés se ha incrementado como zona geoestratégica para garantizar las comunicaciones marítimas como las reservas de recursos de todo tipo que existen en la zona.

Por el lado del sudeste Atlántico tanto Brasil como Argentina tienen objetivos geopolíticos claros que forman parte de su política exterior. Brasil, adicionalmente forma parte de los BRICS donde China tiene intereses geopolíticos para su proyección en Latinoamérica.

El actual gobierno argentino ha sido considerado como integrante de los BRICS a partir de enero; el problema que puede surgir es que el nuevo presidente liberal que entra en

---

---

funciones el 10 de diciembre manifestó durante la campaña política que retirará a Argentina de los BRICS.

---

**Tabla 2**

*Respuestas brindadas por especialistas y expertos en materia de geopolítica, a la pregunta ¿Qué otros estados tendrían intereses geopolíticos en el ámbito político en el océano Atlántico del suroeste?*

No	Entrevistados / Respuestas
1	Vicealmirante (r) Magíster Fernando D'Alessio Ipinza - Grupo N°1 Creo que prácticamente Sudamérica debe tener intereses geopolíticos en el ámbito político del océano Atlántico del sudoeste. Directamente son Argentina, Uruguay y Brasil, cercanamente, Paraguay y Chile, de igual manera el Perú tiene mucha cercanía a estos países que conforman el Mercosur. De menor relevancia para los sudamericanos de esta zona del Atlántico son Ecuador, Colombia y Venezuela, a pesar de que Venezuela es un país Atlántico, lo mismo que Colombia, están más al centro, y ya no pertenecen al ámbito del Atlántico sur oeste. La cercanía de esa área Atlántica al continente Antártico la eleva en importancia y la importancia de las Malvinas (Falklands).
2	Contralmirante (r) Magíster Jean Jesu Doig Camino - Grupo N°1 Entre otros estados que tendrían intereses geopolíticos en el ámbito político del océano Atlántico del suroeste, en especial por sus recursos naturales hidrobiológicos y por la proximidad al continente Antártico son los Estados sudamericanos, en adición a los EE. UU., Gran Bretaña y la Unión Europea. Asimismo, se pueden percibir entre otros Estados de interés en la región del océano Atlántico Sur Occidental, por la realidad global actual como potencias emergentes, a los denominados BRICS, (Brasil, Rusia, China y Sud África), con el propósito de consolidar sus propios espacios de dominio e influencia.
3	Contralmirante (r) Magíster Fernando Palomino Milla - Grupo N°1 Son dos los estados con mayor interés en el océano Atlántico del suroeste, el Reino Unido, con un interés geopolítico histórico, por su relación con las Islas Malvinas (Falklands), Georgia del Sur, Santa Eleana, Ascensión y Tristán De Acuña entre otras. Luego los EE. UU., aliado del Reino Unido, cuyas FFAA pueden utilizar las facilidades logísticas, como bases aéreas estratégicas, desde algunas en estas islas.
4	Contralmirante José Regalado Zegarra Países de primer orden como Estados Unidos de Norteamérica, China, Rusia y. países europeos; pero destaque al Reino Unido; debido a su Política de la Gran Britania Global, su relación contemporánea y futura de Gran Bretaña con el Territorio Antártico.
	Véase la siguiente Publicación: <i>Britain and the British Antarctic Territory in the wider geopolitics of the Antarctic and the Southern Ocean.</i> International Affairs (Royal Institute of International Affairs 1944-). <a href="#">Vol. 89, No. 6 (November 2013)</a> , pp. 1429-1444 (16 pages), Published By: Oxford University Press
5	Capitán de Navío Magíster Ricardo Fallaque Yauri - Grupo N°1 El Reino Unido a través de las Islas Malvinas tiene intereses en forma creciente ya que últimamente tiene una política exterior de presencia en la Antártida y para ello las Islas Malvinas tendrán un rol importante en ese contexto ya que servirán de soporte logístico para la expansión hacia ese territorio, asimismo Chile y Paraguay son estados que muchas de sus exportaciones son realizadas en esa región por lo que siempre tratan de acordar mejores condiciones para beneficios de todos. Chile ofrece unidades militares para que conjuntamente con Argentina ejerzan el control del mar en esa área y Paraguay coordina con Uruguay y Argentina para que el uso del río Paraná que desemboca en el

---

Atlántico Sur sea utilizado de la mejor manera y con las mejores regulaciones de los tres (03) países para que los productos salgan y entren a su país de la mejor manera.

---

6 Capitán de Navío Magíster Juan Pacheco Zimic - Grupo N°1

Existen mucho interés de países europeos en lo relacionado al cuidado del medio ambiente de la Amazonía, teniendo conocimiento de querer participar en la Organización del Tratado de Cooperación Amazónico (OTCA) Alemania, Italia y Reino Unido. Es preciso mencionar que esta organización es conformada por 8 países: Bolivia, Brasil, Colombia, Ecuador, Guyana, Perú, Surinam y Venezuela siendo el único bloque socioambiental dedicado a la Amazonía.

Asimismo, a través del BRICS, los países integrantes tienen un interés de mantener y aumentar su presencia en esta región, teniendo incluso Rusia un interés en esta región, realizando acercamientos con los presidentes de Brasil y Argentina. El crecimiento de China en esta región también se ha incrementado, teniendo mayor involucramiento en el aspecto más económico.

---

7 Primera secretaria Magíster Kory del Carpio - Grupo N°2

La cuestión de las Islas Malvinas, reconocida como controversia por las Naciones Unidas, implica principalmente al Reino Unido. Sin embargo, otros estados también pueden tener intereses geopolíticos en el ámbito político del océano Atlántico del suroeste. Argentina, como reclamante, busca afirmar su soberanía, mientras que países vecinos, como Brasil y Uruguay, podrían tener intereses estratégicos en la región. Además, potencias globales, como Estados Unidos y Rusia, podrían monitorear la situación dada la importancia estratégica del Atlántico Sur. Así, la disputa no solo afecta a los actores directamente involucrados, sino que también despierta el interés de otros en la geopolítica regional.

---

8 Señor Magíster Juan Ramírez Larizbeascoa - Grupo N°3

Absolutamente todos los países del primer mundo sean individuales como USA, China, Rusia, India, o sean bloques aliados, como la Unión Europea o la Organización de Cooperación de Shanghái. Es un punto de paso que controla el océano Pacífico y el Atlántico, es de interés general.

---

9 Señor Magíster Alejandro Jiménez Morales - Grupo N°3

El Reino Unido por la posesión de las Islas Malvinas y las Islas Georgia del Sur y Sándwich del Sur y lo que ello conlleva en el manejo de los recursos hidrobiológicos y energéticos teniendo en consideración la Convención de las Naciones Unidas sobre el Derecho del Mar en cuanto a la explotación de recursos y las libertades de libre navegación en los espacios de zona económica exclusiva (200 millas o 470 kilómetros). También porque la soberanía que ejercen en las Islas Malvinas son su proyección hacia la Antártida.

Los países del África que hablan portugués y que mantienen enorme afinidad cultural y de idioma con Brasil por ser la mayor población afrodescendiente de América, entre ellos Angola.

Los países africanos (Subsaharianos), que, por su identidad cultural y cercanía geográfica, se sentirían más predispuestos a recibir inversiones de Brasil que de otros grandes países como China.

---

10 Señor Doctor Jaime Castro Contreras – Grupo N°3

La proyección geopolítica de China en la zona Atlántica está orientada a ejercer influencia en la mayoría de los países africanos donde vienen construyendo obras de infraestructura como carreteras, ferrocarriles y puertos. Ello le sirve para garantizar y proveerse de recursos de todo tipo que existen en África.

La otra proyección de China está dirigida a los países de Brasil con quien forma parte de los BRICS y con Argentina con quien ha construido una base científica para el control espacial. Esta base científica no da acceso a la participación de las autoridades

---

---

de Argentina, además de manejarse con total autonomía, la misma que está respaldada por acuerdos secretos que los grupos de oposición al gobierno saliente vienen criticando.

Otro país con intereses geopolíticos es Rusia que ha construido una estación que atenderá el Sistema Global de Navegación por Satélite; esta base rusa se encuentra en Nicaragua.

Estados Unidos califica como negativas a esta presencia de Rusia y China en Latinoamérica y para evitar mayor influencia china ha asignado un presupuesto especial para construir obras de infraestructura.

---

**Tabla 3**

*Respuestas brindadas por especialistas y expertos en materia de geopolítica, a la pregunta ¿Cuáles serían los intereses geopolíticos que otros estados tendrían en el ámbito político en el océano Atlántico del suroeste?*

No	Entrevistados / Respuestas
1	<p>Vicealmirante (r) Magíster Fernando D'Alessio Ipinza - Grupo N°1</p> <p>Los intereses geopolíticos que otros estados tendrían en el ámbito político en el océano Atlántico del suroeste pueden variar según la ubicación geográfica, los recursos disponibles y las relaciones diplomáticas existentes.</p> <p>Los estados pueden buscar oportunidades para la explotación de estos recursos o la participación en acuerdos comerciales para asegurar el suministro de energía, así como el control o la influencia sobre rutas marítimas clave es un interés geopolítico común. Ellos podrían buscar asegurar rutas de navegación eficientes para el transporte de mercancías y recursos.</p> <p>La estabilidad política y la seguridad en la región son preocupaciones clave. Estados no ribereños podrían estar interesados en contribuir a la seguridad marítima para proteger sus propios intereses comerciales y de navegación, a la vez de buscar ejercer una diplomacia regional. Participar en organizaciones regionales o establecer relaciones bilaterales con Estados ribereños puede ser beneficioso para promover intereses comunes, como la seguridad y la cooperación económica.</p> <p>El buscar aumentar su influencia regional al participar en la política del océano Atlántico del suroeste, podría estar vinculado a estrategias más amplias de competencia geopolítica a nivel global.</p>
2	<p>Contralmirante (r) Magíster Jean Jesu Doig Camino - Grupo N°1</p> <p>Los intereses de esos otros Estados en el ámbito político en el océano Atlántico del suroeste están relacionados con sus pretensiones estatales y nacionales de predominio en sus propias áreas de influencia e interés; así como, en intereses compartidos con las grandes potencias por convenios o alianzas en aspectos de seguridad, economía, ciencia y cultura de sus respectivas soberanías e intereses nacionales. Cabe destacar la importancia del interés común de otros Estados respecto del transporte de sustancias peligrosas entre Asia, Europa y Norteamérica, las que tienen vedadas el paso por pasajes interoceánicos como el Canal de Panamá o el de Suez y solo pueden circular por aguas abiertas durante su tránsito, siendo el Cabo de Hornos una alternativa principal para dicho transporte.</p>
3	<p>Contralmirante (r) Magíster Fernando Palomino Milla - Grupo N°1</p> <p>El control estratégico de las LLCCMM del Atlántico Sur y control indirecto del estrecho de Magallanes como vía alternativa la canal de Panamá.</p>
4	<p>Contralmirante José Regalado Zegarra</p> <p>Los Intereses geopolíticos dentro del ámbito político, se podrían asociar a la política internacional que aplican los Estados ribereños del Atlántico suroeste; esto debido a la preocupación permanente que esta área marítima pueda convertirse en una zona de poder donde los actores internacionales extrarregionales compartan el desarrollo de una comunidad transatlántica que los excluya de los socios sudamericanos y africanos; tal como sucedió inicialmente en el área marítima Indo- Pacífico ( desde una perspectiva geoeconómica); lo cual , se ve en progreso con un marco normativo internacional tales como la Convención del Mar o el marco del tratado Antártico.</p>
5	<p>Capitán de Navío Magíster Ricardo Fallaque Yauri - Grupo N°1</p> <p>La pesca ilegal es una amenaza latente que se tiene en la región y esas flotas muchas veces provienen del Pacífico o el Atlántico Norte, por lo que se determina que al ser un</p>

---

enemigo común se requiere de alianzas y trabajos conjuntos entre estados para poder hacerle frente a dicha actividad y es materia de agenda de muchos países que conversan con los estados del Atlántico suroeste, asimismo se está determinando que existen estudios de otros países para la explotación de minería en aguas profundas en ese sector por lo que están en proyectos los temas de regulación de dicha actividad por último el tema antártico es política exterior de muchos países por lo que se mantiene trabajos de cooperación y ayuda mutua con la finalidad de darle el mejor uso a ese espacio.

---

6 Capitán de Navío Magíster Juan Pacheco Zimic - Grupo N°1

En relación al BRICS, este espacio comenzó para desarrollarse como de convergencia geopolítica y económica entre los 5 países fundadores, pero durante el presente año con la incorporación de Arabia Saudita, Irán, Argentina, Egipto, Emiratos Árabes y Etiopía, su visión geopolítica se ha incrementado, ocupando más del 40% de la población mundial y alrededor del 40% del PIB mundial, siendo el ingreso de una victoria diplomática de Brasil, y un importante paso para la formación de una “zona de co-prosperidad” en la Cuenca del Plata que afiance la presencia de los dos países en la región del océano Atlántico del suroeste.

La presencia de países muy lejanos a América del Sur, con la intención de abrir mercados viene siendo aprovechada para envolver la posibilidad de poseer injerencia en los aspectos de decisiones políticas en Estados con mucha convulsión social y con necesidades humanitarias que originan debilidades en gobiernos débiles.

---

7 Primera secretaria Magíster Kory del Carpio - Grupo N°2

La región del océano Atlántico del suroeste suscita varios intereses geopolíticos para diversos estados. La proximidad al espacio Antártico intensifica la atención global, ya que su importancia estratégica y ambiental es fundamental. Grandes potencias económicas muestran interés a través de exploración y establecimiento de bases militares, buscando asegurar recursos y posición en la región. Para Estados ribereños, como Argentina y Brasil, la preservación de soberanía en áreas como las Islas Malvinas es crucial. Además, la riqueza marina y la conectividad marítima refuerzan la relevancia geopolítica, influyendo en las dinámicas políticas y estratégicas en la región.

---

8 Señor Magíster Juan Ramírez Larizbeascoa - Grupo N°3

Como se dijo antes, los bloques actualmente enfrentados, o por enfrentarse, dígame China, USA, UE, Rusia, India y todos los bloques aliados, Japón, Corea del Sur, Vietnam, etc., requieren controlar el Estrecho de Magallanes y requieren la alianza de Argentina, Uruguay, y Chile para controlar las costas y el Estrecho.

Lo anterior depende del tipo de conflicto que se presagia, pero sea uno convencional, o no lo sea, esta zona será de importancia crítica por la conexión oceánica y la existencia de puertos y recursos.

---

9 Señor Magíster Alejandro Jiménez Morales - Grupo N°3

Los intereses geopolíticos de otros Estados serían:

- El control de las rutas marítimas para el comercio
  - La explotación de recursos energéticos
  - La pesca en altamar y en zonas exclusivas, en especial para Reino Unido
  - La proyección sobre la Antártida
  - El balance de las inversiones chinas en Latinoamérica
- 

10 Señor Doctor Jaime Castro Contreras – Grupo N°3

El interés de China principalmente se centra en la compra directa de petróleo en Ecuador y la protección que brinda a Venezuela conjuntamente con Rusia. También se abastecen de otros recursos estratégicos que ambos países necesitan sean atendido con regularidad.

---

**Tabla 4**

*Respuestas brindadas por especialistas y expertos en materia de geopolítica, a la pregunta ¿Para usted cuáles pudieran ser los intereses geopolíticos que, en el ámbito político, podría tener el Perú en el océano Atlántico del suroeste?*

No	Entrevistados / Respuestas
1	<p>Vicealmirante (r) Magíster Fernando D'Alessio Ipinza - Grupo N°1</p> <p>Los intereses geopolíticos en el ámbito político para el Perú, hacia el océano Atlántico, el suroeste, no son muchos. Obviamente nuestro mayor interés estaría basado en un país que históricamente debió ser nuestro socio principal como es Brasil, más que con Uruguay, Paraguay o Argentina con los cuales ni siquiera tenemos fronteras. Brasil para el Perú es fundamental por la razón que ambos países necesitan ser bioceánicos. Imagínense Brasil saliendo al Pacífico y Perú saliendo plenamente al Atlántico, no solo por el río Amazonas, eso sería un proyecto ganador- ganador, desafortunadamente en la historia no hemos visto a Brasil como nuestro partner natural, hemos tenido la vista en países con los cuales no teníamos frontera como Venezuela y Argentina, que no tuvieron un comportamiento histórico apropiado con el Perú. Pero el tener carreteras y ferrovías conectadas con Brasil sí es algo importante para el Perú y eso tiene que ser manejado con mucho criterio, ya hay relaciones de Cámaras de Comercio y creo que debe seguir ampliándose esto para que la mercadería que viene del Asia hacia Brasil o que sale de Brasil hacia el Asia pasen por el Perú, y nuestro país podría usar también Brasil para sacar sus mercaderías hacia los países europeos o africanos</p>
2	<p>Contralmirante (r) Magíster Jean Jesu Doig Camino - Grupo N°1</p> <p>Los intereses geopolíticos en el ámbito político, que podría tener el Perú en el océano Atlántico Sur Occidental, están estrechamente vinculados con proteger sus intereses de Estado y nacionales en la explotación de recursos naturales vivos y no vivos de esa región y su proximidad con el continente Antártico por aspectos tales como: (1) la cooperación internacional para la investigación científica, (2) el equilibrio pacífico y la no militarización en la región, y (3) la desnuclearización del ámbito antártico por el Tratado para la Proscripción de Armas Nucleares de América Latina y el Caribe (1969)</p>
3	<p>Contralmirante (r) Magíster Fernando Palomino Milla - Grupo N°1</p> <p>El interés geopolítico del Perú en el océano Atlántico del suroeste estaría relacionado al apoyo a los intereses de Brasil en el teatro tomando en consideración el potencial de las relaciones comerciales entre ambos países fomentado por el interés geopolítico, en términos comerciales, de la China como parte de la Ruta de la Seda que llega hasta puertos peruanos inclusive.</p>
4	<p>Contralmirante Magíster José Regalado Zegarra - Grupo N°1</p> <p>Mientras los actores globales quieren preservar la soberanía y el acceso a alta mar, las potencias marítimas en desarrollo como la nuestra, podrían adoptar métodos asimétricos para limitar la participación de otros países acceso a las vías navegables regionales reforzando su presencia en alta mar; ya que los océanos y mares desempeñan un papel importante en el comercio mundial, el transporte de materias primas, las medidas de seguridad globales y regionales y los equilibrios de poder; las relaciones de confianza entre los países ribereños puede ser establecidas y mantenidas, si sólo las partes siguen las disposiciones de los tratados Internacionales y la Convención.</p> <p>Es precisamente donde radica la importancia de fortalecer la influencia del estado peruano como miembro de la Organización Marítima Internacional (OMI), en temas de la administración marítima internacional y el desarrollo de capacidades defensivas del Poder Naval.</p>



- 
- 5 Capitán de Navío Magíster Ricardo Fallaque Yauri - Grupo N°1  
Para el Perú tiene relevancia el tema de la pesca ilegal (ya que la flota china primero pesca frente a la costa peruana y luego se trasladada al atlántico sur), luego la presencia en la Antártida ya que como política exterior se quiere implementar bases permanentes y se tendría que coordinar un centro logístico en ese sector y el tema comercio exterior que usa esa zona como paso obligado. Para ellos se requiere de coordinaciones y acuerdos con los Estados de esa región que permitan trabajos acordes a los que se necesita el país y vele por nuestros intereses.
- 
- 6 Capitán de Navío Magíster Juan Pacheco Zimic - Grupo N°1  
Hace muchos años con la creación de UNASUR se buscó afianzar la presencia Sudamericana en todo el mundo, lo cual originaba un fortalecimiento a las relaciones con el resto de países fuera de este grupo, pero los intereses individuales y los cambios en los gobiernos ocasionaron el enfriamiento de este grupo, pero se demostró que el Perú podía tener una mayor presencia en el océano Atlántico del suroeste y fortalecer su presencia en países con los cuales no se cuenta con acercamientos comerciales pero que se podría desarrollar un nuevo foco de interés.
- 
- 7 Primera secretaria Magíster Kory del Carpio - Grupo N°2  
El Perú demuestra un claro interés geopolítico en el océano Atlántico del suroeste a través de iniciativas como el Corredor Ferroviario Bioceánico, buscando acceder al Atlántico para potenciar su conectividad y comercio. La apertura de una Embajada en Kenia refleja su esfuerzo por fortalecer lazos políticos y económicos con países africanos. Estos movimientos sugieren una estrategia de diversificación y ampliación de asociaciones, indicando un interés en influir en la dinámica política y económica de la región atlántica. La presencia activa del Perú evidencia su compromiso en la configuración de un panorama geopolítico más amplio.
- 
- 8 Señor Magíster Juan Ramírez Larizbeascoa - Grupo N°3  
Ninguno. El Perú debe preocuparse de armarse considerablemente para amenazas mucho más cercanas, tales como Bolivia y su alianza con Irán, o la desestabilización de la región, con China en Venezuela en todos los ámbitos, tal como lo establece el tratado que acaban de firmar.  
Aunque parezca extraño, Chile no es ahora la amenaza principal para el Perú, es Bolivia y su infiltración implícita o explícita, al igual que la desestabilización de los países al norte y este. El interés del Perú en cuanto su geopolítica debe centrarse en esos puntos.
- 
- 9 Señor Magíster Alejandro Jiménez Morales - Grupo N°3  
Al Perú le interesa incrementar el Comercio con estos países, en especial con Brasil para que sus productos puedan exportarse a China a través del puerto de Chancay.  
Desarrollar en forma conjunta expediciones a la Antártida y estudios sobre recursos con instituciones similares al IMARPE.  
Participar en forma conjunta en Tratados de Conservación y Pesca controlada, para hacer un bloque regional.
- 
- 10 Señor Doctor Jaime Castro Contreras – Grupo N°3  
La principal posibilidad que tiene el Perú en términos geopolíticos es la proyección internacional del río Amazonas, que yo vengo sosteniendo desde 1994 en que publiqué el libro: Geopolítica: una visión del Perú y sus posibilidades (4 ediciones agotadas). En dicho libro planteo que en términos geopolíticos el Perú se define como Un país, marítimo, andino, amazónico y bioceánico por la proyección internacional del río Amazonas y con presencia en la Antártida. El Amazonas es un río navegable que debería ser una fuente de movimiento para proyectar los recursos del Perú hacia los países del Atlántico.
-

---

Lamentablemente, el Perú, oficialmente no posee objetivos geopolíticos. El único lugar donde se hace la propuesta que menciono es en el Libro de la Defensa Nacional (2005) que recogió estas ideas a pedido del ministro de Defensa de la época que me invitó a conducir la publicación del Libro Blanco.

También se debe de considerar que Iquitos, no tiene las mismas características económicas y estratégicas que Manaus también ubicada en el río Amazonas.

---

**Tabla 5**

*Respuestas brindadas por especialistas y expertos en materia de geopolítica, a la pregunta ¿Cuáles considera que podrían ser los intereses geopolíticos en el ámbito económico, que podrían tener los Estados ribereños del océano Atlántico del suroeste en el océano Atlántico del suroeste?*

No	Entrevistados / Respuestas
1	<p>Vicealmirante (r) Magíster Fernando D'Alessio Ipinza - Grupo N°1</p> <p>En el ámbito económico, el Perú tiene mucho interés con relación al océano Atlántico, especialmente con Brasil, más que con Paraguay, Uruguay y Argentina, con los cuales no tenemos conexión alguna porque no hay fronteras ni hay forma de llegar a ellos, posiblemente llegar a Argentina podría ser a través de Chile o también Bolivia, pero Brasil es un componente económico de mucho mayor trascendencia que Argentina, ya que Argentina en estos momentos pasa por una muy difícil situación económica, en cambio, Brasil está en auge y es un mega país con más de 200 millones de habitantes y con grandes recursos naturales por explotar, que nos hace hermanos por la Amazonía, o sea los dos compartimos la Amazonía completamente, más que Colombia, cuya Amazonía es muy tangencial y no gravita tanto en las relaciones amazónicas como son las de Perú con Brasil. El punto económico es el punto de mayor importancia para nuestros intereses y que deberíamos cultivarlo mucho más que lo que estamos cultivando con la Alianza del Pacífico que hoy día está paralizada por el conflicto de los presidentes. Entonces debemos poner nuestros ojos en el Brasil como potencia mundial, ya que no solo es un país que limita con todos los estados de Sudamérica, a excepción de Ecuador y Chile, inclusive con las 3 Guayanas y, además, es de vital importancia para los países avanzados. Sudamérica es vista por los países avanzados y los acuerdos grandes solo con Brasil; inclusive en los intereses nacionales de Estados Unidos, Brasil juega un rol muy importante y salvo Venezuela por su petróleo, el resto prácticamente no está en la pantalla de los Estados Unidos.</p>
2	<p>Contralmirante (r) Magíster Jean Jesu Doig Camino - Grupo N°1</p> <p>Los Estados ribereños del océano Atlántico Sur Occidental podría tener intereses geopolíticos en el ámbito económico en el océano Atlántico del suroeste por: (1) recursos naturales, (2) rutas comerciales, y (3) cooperación regional. Cabe remarcar que, la cooperación regional en el Atlántico Sur Occidental es importante para abordar cuestiones como la pesca sostenible, la protección del medio ambiente marino y la seguridad. Organizaciones como el Foro de Cooperación América del Sur- 3 - 5 África (ASA), y la Comisión de Pesca del Atlántico Sur (CPAS) juegan un rol muy importante en la gestión de los asuntos de interés regionales</p>
3	<p>Contralmirante (r) Magíster Fernando Palomino Milla - Grupo N°1</p> <p>Relaciones de complementariedad de Brasil especialmente con Sudáfrica a nivel Armadas y participación en el control del Atlántico Sur. Argentina igualmente participa en este sentido. No olvidemos que Brasil tiene como objetivo una mayor presencia en el escenario internacional, por un lado la administración Trump quería proponer a Brasil como miembro nato del Consejo de Seguridad y las FFAA de Brasil no ocultan su deseo de ser parte de la OTAN en condición activa, Por otro lado, la política de control y preservación de la soberanía marítima en el Presal será un elemento importante de Brasil sobre esta área del Atlántico Sur tomando en consideración el potencial de reservas de hidrocarburos en su ZEE.</p>
4	<p>Contralmirante Magíster José Regalado Zegarra - Grupo N°1</p> <p>El océano Atlántico suroeste, constituye una región de interés geopolítico que ha trascendido por su carácter de área estratégica de paso hacia otros océanos o de acceso a los continentes próximos y a sus recursos y mercados. En las últimas décadas, la importancia de sus recursos (ictícolas o energéticos), la avidez en la prospección y</p>

---

explotación de hidrocarburos, las prácticas pesqueras, los intentos por desarrollar una genuina cooperación sur-sur regional que es confirmada por la consabida presencia de China en las economías suramericana y africana.

En términos de recursos naturales, la riqueza que encierra el Atlántico suroeste todavía es desconocida; los nódulos polimetálicos, la fauna que habita en las profundidades y las algas marinas que concentran propiedades químicas y estructuras genéticas no han sido aún repartidas en sistemas de propiedad privada. Esto implica que los recursos renovables y no renovables se encuentran a disposición del Estado ribereño capaz de desarrollar las capacidades de investigación que permita la apropiación científica (patentes) y licencias sobre ellos; a eso le agregamos el flujo comercial de Soja, maíz, petróleo, litio, cobre, carbón y productos manufacturados que son transportados en los casi 20,000 buques de carga que transitan anualmente el Atlántico Sur. El 80% del petróleo que demanda Europa Occidental y el 40% de las importaciones de la primera economía mundial, Estados Unidos de Norteamérica, representan parte importante de este flujo comercial. El estrecho de Magallanes y la comunicación interoceánica Atlántico-Pacífico forma parte de las condiciones que incrementan el valor estratégico de esa área marítima.

---

- 5 Capitán de Navío Magíster Ricardo Fallaque Yauri - Grupo N°1  
El crecimiento del BRICS y del MERCOSUR.
- 

- 6 Capitán de Navío Magíster Juan Pacheco Zimic - Grupo N°1  
Como se mencionó anteriormente, con la incorporación en el BRICS de más países y en los cuales se encuentran Brasil y Argentina, el crecimiento de estos mercados sería muy convenientes para su posicionamiento en el mercado global, teniendo en consideración la capacidad exportadora en algunos productos de requerimiento mundial como la soya, la carne bovina, trigo, arroz, entre otros.  
El posicionamiento y el incremento de mercados que requieren de productos e insumos privilegian la accesibilidad de algunos puertos para la exportación de muchos de estos.
- 

- 7 Primera secretaria Magíster Kory del Carpio - Grupo N°2  
Los Estados ribereños del océano Atlántico del suroeste, como Argentina, albergan intereses económicos fundamentales en la región. La preservación del espacio marítimo y la defensa de las Islas Malvinas reflejan la preocupación por evitar la explotación económica por parte de otros países. La riqueza de recursos marinos, como la pesca y potenciales reservas de hidrocarburos, motiva la protección de intereses económicos nacionales. La afirmación de la soberanía en áreas estratégicas también impulsa la participación activa en la configuración de políticas y acuerdos económicos en el Atlántico del suroeste, asegurando beneficios económicos sostenibles para estos estados.
- 

- 8 Señor Magíster Juan Ramírez Larizbeascoa - Grupo N°3  
En lo económico, tanto el sur de Brasil, como Uruguay y Argentina necesitan buenas relaciones con China dado que es principal importador de sus materias primas y productos primarios de diversa índoles, y además un importante exportador de productos acabados a los mismos países ribereños.  
La ubicación de estos países les permite exportar o importar desde el Asia sea directamente por el Atlántico, Indico y demás rutas o usar el Estrecho, dependiendo del país de destino. Para la economía de estos países la relación con el Asia es clave.
- 

- 9 Señor Magíster Alejandro Jiménez Morales - Grupo N°3  
La explotación de los recursos energéticos (gas, petróleo), hidrobiológicos, evitar la depredación de los recursos pesqueros garantizando su sostenibilidad, la contaminación del océano y los mares, el intercambio comercial, las rutas marinas logísticas y la captación de inversiones.
- 

- 10 Señor Doctor Jaime Castro Contreras – Grupo N°3
-

---

Toda Latinoamérica es una fuente de recursos estratégicos de todo tipo, desde minerales estratégicos que se usan en la IV Revolución Industrial, recursos provenientes del mar, una gigantesca biodiversidad. Razón por la cual el Perú está catalogado por Naciones Unidas como uno de los 17 países megadiversos del planeta. En pocas palabras nuestro país es la fuente alimentaria del mundo en el siglo XXI.

A la carencia de una propuesta geopolítica desde el Estado, el documento titulado: Política Nacional Marítima: 2019-2030, también adolece de una visión geopolítica.

---

**Tabla 6**

*Respuestas brindadas por especialistas y expertos en materia de geopolítica, a la pregunta ¿Qué otros estados tendrían intereses geopolíticos en el ámbito económico en el océano Atlántico del suroeste?*

No	Entrevistados / Respuestas
1	<p>Vicealmirante (r) Magíster Fernando D'Alessio Ipinza - Grupo N°1</p> <p>Creo que los países que podrían tener mayor interés geopolítico, en el ámbito económico, con el océano Atlántico, el suroeste, serían lógicamente Chile y Paraguay, que, si bien Paraguay está en el Mercosur con Argentina, Brasil y Uruguay, Chile no lo está. Pero Chile es un país casi bioceánico, por el estrecho de Magallanes y por el sur, sumado a su estrecha relación por la frontera tan extensa que comparten con Argentina a través de la cordillera de los Andes también. Entonces Chile podría ser el país que tendría mayor interés en el ámbito económico del océano Atlántico del sudoeste, lógicamente, después de Perú, no creo que Colombia y Venezuela están interesados de esta zona porque son países también atlánticos y, obviamente, las relaciones que existen son relativamente pobres, solo existe la Comunidad Andina, existe la Alianza del Pacífico, que actualmente está casi en el limbo, y existe el Mercosur. También existe el UNASUR y otros convenios que nunca han prosperado porque el conflicto de ideologías entre los presidentes de los países sudamericanos nunca ha estado en sintonía. Es interesante pensar esto, si vemos a Latinoamérica, o sea, México, Centroamérica, parte del Caribe y todo Sudamérica, con ciertas excepciones, encontramos muchas cosas en común, se habla el mismo idioma, se tienen las mismas tradiciones, la misma religión, la misma cultura y nunca se ha podido hacer nada juntos. Imagínese el continente europeo que ha estado en guerra fratricida durante toda su historia y no hay dos países que hablen el mismo idioma, las religiones son múltiples y han llegado a un acuerdo extraordinario como es la de una moneda común, un Banco Europeo, una Comunidad Europea que es muy sólida y que gobierna las actividades de todo el continente.</p>
2	<p>Contralmirante (r) Magíster Jean Jesu Doig Camino - Grupo N°1</p> <p>Los intereses en el ámbito económico de otros estados en el océano Atlántico del suroeste podrían ser los relacionados al desarrollo de mercados, industrias y comercio, ciencia y tecnología, y de cooperación internacional en sus respectivas áreas de dominio e influencia, en la medida de verse afectados en tales factores por la incertidumbre jurídico-política del Sistema Antártico, con proyección a escenarios futuribles para la región Antártica.</p>
3	<p>Contralmirante (r) Magíster Fernando Palomino Milla - Grupo N°1</p> <p>Serían los EE. UU., Reino Unido y países de la Unión Europea con experiencia en exploración y explotación de hidrocarburos en el mar, como son los países nórdicos. Las inversiones en estas actividades requieren la presencia empresas altamente capacitadas y de inversiones extranjeras directa de gran magnitud.</p> <p>Por otro lado, el interés de las potencias occidentales en el Atlántico Sur, por su proximidad, con la Antártida, les añade un valor agregado adicional a los intereses geopolíticos.</p>
4	<p>Contralmirante Magíster José Regalado Zegarra - Grupo N°1</p> <p>Estados Unidos de Norteamérica y Reino Unido principalmente, pero también Países Europeos, China y Rusia, estos actores globales usan los océanos, mares y pasos marítimos como elementos importantes de la competencia geopolítica.</p>
5	<p>Capitán de Navío Magíster Ricardo Fallaque Yauri - Grupo N°1</p>

---

Diversos estados manifiestan marcados intereses económicos en el océano Atlántico del suroeste. El Reino Unido, vinculado a la disputa por las Islas Malvinas, busca asegurar el acceso a recursos marinos. Paraguay y Chile, a pesar de no ser ribereños, podrían buscar oportunidades de comercio y navegación. Perú, con iniciativas como el Corredor Ferroviario Bioceánico, busca conectar con el Atlántico. China, desempeñando un papel activo, se involucra en la explotación mineral de aguas profundas, evidenciando un interés estratégico en la región. Esta diversidad de actores refleja la complejidad y competencia por recursos y rutas comerciales en el Atlántico del suroeste.

---

6 Capitán de Navío Magíster Juan Pacheco Zimic - Grupo N°1

En adición de los países integrantes del BRICS, se tienen mercados en África, tales como Sudáfrica, Angola, Argelia, Egipto, Marruecos y Gabón siendo Argelia el principal país que consume productos brasileros, tanto es así que el presidente Lula visitó el mes pasado ese país y mostró una clara posición de mostrar el mercado sudamericano como una posible fuente de recursos económicos para sus industrias y acrecentar sus mercados a los cuales aún no llegan sus productos.

---

7 Primera secretaria Magíster Kory del Carpio - Grupo N°2

El Reino Unido en las Islas Malvinas.

---

8 Señor Magíster Juan Ramírez Larizbeascoa - Grupo N°3

Realmente cualquier potencia que tenga interés en los inmensos recursos naturales que salen de esa zona del planeta. Desde 1977 los Estados Unidos han descuidado su relación con estos países ribereños, al igual que Europa. El Asia se ha convertido en la zona predominante en lo económico y político y eso generará tensiones que con seguridad se proyectarán a esta zona

---

9 Señor Doctor Jaime Castro Contreras – Grupo N°3

Se tiene que considerar que tanto Venezuela como Nicaragua responden a los intereses de China y Rusia en la región; eso hecho hace que el primero provea petróleo y el segundo biodiversidad.

---

**Tabla 7**

*Respuestas brindadas por especialistas y expertos en materia de geopolítica, a la pregunta ¿Cuáles serían los intereses geopolíticos que otros estados tendrían en el ámbito económico en el océano Atlántico del suroeste?*

No	Entrevistados / Respuestas
1	Vicealmirante (r) Magíster Fernando D'Alessio Ipinza - Grupo N°1 Ampliando lo respondido en la pregunta 6 deben considerarse los intereses geopolíticos en el ámbito económico en el océano Atlántico del sudoeste. Debe tenerse en consideración la lejanía de esa región oceánica con el resto del mundo. Es imperante considerar que el hemisferio sur del Planeta Tierra solo cuenta con el 10% de la población mundial teniendo presente que la economía mundial se mueve a casi 40 grados de latitud Norte donde se encuentra la Triada: NAFTA, ASEAN y la ECC.
2	Contralmirante (r) Magíster Jean Jesu Doig Camino - Grupo N°1 Los intereses geopolíticos en el ámbito económico de otros Estados en el océano Atlántico Sur Occidental, podría ser los relacionados al desarrollo de mercados, industrias y comercio, e investigación científica en sus respectivas áreas de dominio e influencia, en la medida de verse afectados en tales factores por la prospectiva de escenarios futuribles complicados para dicha región oceánica y para la región Antártica.
3	Contralmirante (r) Magíster Fernando Palomino Milla - Grupo N°1 Principalmente los EE. UU. y el Reino Unido por su histórica relación con el Atlántico en materia de preservación de las LLCCMM e intereses comerciales (pesca de altura en especial). No se descarta China, quien opera en al Atlántico Sur y otras áreas oceánicas, con inmensas flotas pesqueras que muchas veces ingresan a la ZEE sin autorización. Mención especial es la relación de China en materia comercial, portuaria, investigación y desarrollo, defensa, etc., que busca incrementar sus relaciones comerciales con Estados ribereños como Brasil y Argentina.
4	Contralmirante Magíster José Regalado Zegarra - Grupo N°1 Los intereses en los cuales se enfocan estos otros estados, están asociados a la proyección de alimentos de origen marino en el consumo general de alimentos que ha comenzado a aumentar en nuestro siglo; también, como resultado de los avances en la tecnología de exploración y perforación de aguas profundas, los hidrocarburos submarinos han comenzado a ingresar a la economía a un ritmo rápido; la introducción del hidrógeno como nueva fuente de energía, en particular, ha aumentado la importancia de las zonas ribereñas y ha aumentado la competencia entre gobiernos; las reservas de hidrocarburos ahora pueden operarse, evaluarse y venderse utilizando tecnología de punta. Con esos Intereses se pueden construir muchas plataformas, servicios costeros y tuberías. La oferta y demanda de energía ahora están dirigidas por estas instalaciones; una vez más, el avance de las tecnologías contemporáneas ha dado lugar a varios avances y desarrollos económicos; los cables submarinos de fibra óptica las posibilidades de comunicación se han ampliado significativamente. El comercio marítimo, las rutas de transporte marítimo, las líneas de transmisión de energía, los recursos marinos vivos y no vivos, las infraestructuras estratégicas y las nuevas instalaciones energéticas tienen un impacto directo en la economía global y específicamente en el potencial que representa el área marítima del Atlántico suroeste.
5	Capitán de Navío Magíster Ricardo Fallaque Yauri - Grupo N°1 Varios estados manifiestan intereses económicos en el océano Atlántico del suroeste. La participación en BRICS y MERCOSUR busca beneficios económicos y comerciales para países como Brasil y Argentina, fortaleciendo su posición regional. La explotación de recursos marinos y potencialmente la minería en aguas profundas son objetivos económicos clave, atrayendo la atención de naciones como China, con su creciente



---

presencia global. La proximidad a la Antártida motiva a múltiples actores, como Chile y Argentina, a resguardar intereses estratégicos y recursos en la región. Esta compleja interacción revela la importancia geopolítica y económica del Atlántico del suroeste en el escenario internacional.

---

6 Capitán de Navío Magíster Juan Pacheco Zimic - Grupo N°1

La Amazonía está siendo vista con mucho interés por países europeos y asiáticos como fuente de vida y biodiversidad en adición como salvaguarda del medioambiente a nivel mundial. Ese se pudo demostrar con el interés de Alemania, Italia y Reino Unido en participar como observadores en la OTCA que se desarrolló en el mes de agosto en la ciudad de Belem do Pará y durante la cual se suscribió el Acta de Belem que estableció diversos puntos estratégicos.

Otro interés es la posición que está tomando Brasil en el desarrollo de la industria militar en una visión para crear su propia industria en el sentido por citar un ejemplo solamente, su nueva base de submarinos en Itaguaí, a 80 kilómetros de Rio de Janeiro, en la cual junto con Naval Group (Francia) se están construyendo 4 submarinos clase Scorpene, de los cuales ya fue entregado el primero “Riachuelo” y que en los próximos meses entregaran el segundo, debiendo culminar con el cuarto submarino en el año 2026 y en adición en el año 2035 se entregará el primer submarino con propulsión nuclear “Álvaro Alberto”, teniendo instalada y preparada un astillero completo para la construcción de más submarinos para un mercado sudamericano y africano junto con la empresa francesa.

---

7 Primera secretaria Magíster Kory del Carpio - Grupo N°2

La riqueza en recursos naturales del océano Atlántico del suroeste suscita intereses económicos de diversos estados. Su proximidad a la Antártida, con potenciales reservas de minerales y biodiversidad única, atrae la atención global. Grandes potencias buscan asegurar el acceso y la explotación sostenible de estos recursos, influyendo en las dinámicas económicas de la región. Estados ribereños, como Argentina y Brasil, persiguen la gestión responsable de la pesca y la explotación de hidrocarburos para fortalecer sus economías. En este contexto, la competencia por el acceso y control de los recursos económicos en el Atlántico del suroeste configura dinámicas geopolíticas significativas.

---

8 Señor Magíster Juan Ramírez Larizbeascoa - Grupo N°3

Los mismos descritos en la pregunta anterior. La correspondencia entre los intereses políticos y económicos es íntima y no pueden desligarse. Los países ribereños indicados son productores importantes de materias primas y productos agropecuarios que tienen gran demanda. El interés por lo tanto es intenso, dado un futuro con cada vez más escasez de bienes básicos.

---

9 Señor Doctor Jaime Castro Contreras – Grupo N°3

En general los países europeos que integran la Unión Europea seguirán manteniendo su presencia en Latinoamérica toda vez que son proveedores de recursos mineras y agrícolas. Hay una tendencia a desarrollar agricultura altamente tecnificada.

---

**Tabla 8**

*Respuestas brindadas por especialistas y expertos en materia de geopolítica, a la pregunta ¿Para usted cuáles pudieran ser los intereses geopolíticos que, en el ámbito económico, podría tener el Perú en el océano Atlántico del suroeste?*

No	Entrevistados / Respuestas
1	<p>Vicealmirante (r) Magíster Fernando D'Alessio Ipinza - Grupo N°1</p> <p>El Perú tiene intereses geopolíticos en el ámbito económico con el océano Atlántico del sudoeste, fundamentalmente con Brasil, que es un socio estratégico al cual nunca le hemos dado la atención, ni ellos a nosotros, siendo países que serían transversalmente bioceánicos y que tienen muchas cosas en común como es la Amazonía. La unión por medio de los ríos, teniendo al río Amazonas como una columna vertebral de la relación peruano-brasilera y ojalá se desarrollen muchos más acuerdos comerciales, industriales y de todo tipo con Brasil como gran potencia del continente sudamericano. Hay que tener igualmente en consideración las otras dos cuencas: Orinoco y La Plata que con la del Amazonas lograrían una integración fluvial del continente sudamericano.</p>
2	<p>Contralmirante (r) Magíster Jean Jesu Doig Camino - Grupo N°1</p> <p>Los intereses geopolíticos en el ámbito económico, que podría tener el Perú en el océano Atlántico Sur Occidental están estrechamente vinculados con los mercados, industrias y comercio, y la cooperación e investigación científica que el Estado peruano ha venido consolidando por acuerdos y convenios hasta la fecha, los mismos que podrían verse afectados en tales factores por la prospectiva de escenarios futuribles adversos para dicha región oceánica y su proximidad con la región Antártica.</p>
3	<p>Contralmirante (r) Fernando Palomino Milla</p> <p>La relación con Brasil cuando empiece a producir a gran escala los recursos del Presal sumada a la posibilidad de concentrar una parte importante de sus exportaciones hacia el Indo-Pacífico (soya, fertilizantes, manufactura, etc.) empleando puertos peruanos a gran escala representa el mayor interés geopolítico del Perú con respecto al océano Atlántico del suroeste. El Perú con la inversión China en el Puerto de Chancay es en la práctica parte de la Ruta de la Seda y representa un potencial portuario sin precedentes para poder ofrecer a Brasil salida al Indo Pacífico a un menor costo de fletes y tiempo de transporte. El Perú en el 2024 será sede de la APEC y el Presidente Xi Jinping estará presente para la inauguración del Puerto de Chancay, Esta realidad, como lo vengo proponiendo en diversos foros, nos plantea la necesidad de que el Perú cuente con una nueva Geopolítica peruana con vocación marítima.</p>
4	<p>Contralmirante Magíster José Regalado Zegarra - Grupo N°1</p> <ul style="list-style-type: none"> <li>• Acceso a los pasos bioceánicos para el transporte marítimo que potencien sus flujos comerciales.</li> <li>• Las grandes reservas de agua potable de la Cuenca Amazónica</li> <li>• Los recursos potenciales que ofrece la zona Antártica</li> <li>• La oferta y demanda de productos y servicios asociados al desarrollo de iniciativas comerciales en el área marítima del Atlántico suroeste.</li> <li>• Desarrollo de la “Industria Marítima” incluye la construcción naval, construcción y operación de plataformas marinas, la biología marina, la química marina, la geología y geofísica marinas, la investigación marina y Educación Marítima.</li> </ul>
5	<p>Capitán de Navío Magíster Ricardo Fallaque Yauri - Grupo N°1</p>

---

Formar alianzas para la protección de la explotación de nuestros recursos en toda la región y formar parte de los beneficios de las BRICS y del MERCOSUR, así como tener una base logística para poder ser parte de la Antártida.

---

6 Capitán de Navío Magíster Juan Pacheco Zimic - Grupo N°1

Para el Perú, es muy importante poder establecer un mercado fuerte primeramente en Brasil para luego a través de ellos se puedan aperturar como el caso de Marruecos u otros países africanos. Asimismo, con el descubrimiento de gas natural en Guinea Ecuatorial y que está siendo apoyado por Brasil, debido a ser una zona en conflicto y piratería, se hayan mercados para la industrialización de materias primas y que pueden ser una oportunidad de ingresar a los países africanos de la costa oeste de África y posicionarse en ese continente al cual no es explotado adecuadamente.

---

7 Primera secretaria Magíster Kory del Carpio - Grupo N°2

El interés económico del Perú en el océano Atlántico del suroeste podría centrarse en la Antártida. La revisión de la Política Antártica nacional sugiere una orientación hacia la protección y aprovechamiento sostenible de los recursos antárticos. Este interés podría abarcar la investigación científica, la pesca sostenible y la posible participación en actividades económicas emergentes en la región. Dada la importancia estratégica y ambiental de la Antártida, el Perú podría buscar consolidar su presencia y participación en estas actividades, contribuyendo así a la configuración de un equilibrio geopolítico y económico en el océano Atlántico del suroeste.

---

8 Señor Magíster Juan Ramírez Larizbeascoa - Grupo N°3

Pocos. Las exportaciones e importaciones peruanas están muy ligadas al Pacífico, no al Atlántico, de manera que no es significativo su impacto directo. Por supuesto, si hubiera un problema severo en esta zona, el Perú se vería beneficiado o perjudicado de una manera indirecta, mas no directa.

---

9 Señor Doctor Jaime Castro Contreras – Grupo N°3

Los intereses geopolíticos del Perú en el océano Atlántico del suroeste deben estar basados en la existencia de ríos navegables existentes en la Amazonía y de los cuales destaca el río navegable Amazonas. El Perú tiene recursos económicos y turísticos que pueden dar un movimiento más ágil a esta zona del país que representa más del 50% del territorio que no está debidamente ocupado ni integrado.

Oficialmente el Perú no cuenta con Objetivos Geopolíticos, los objetivos definidos por el CEPLAN 2023-2050, son expresiones muy gaseosas.

---

**Tabla 9**

*Respuestas brindadas por especialistas y expertos en materia de geopolítica, a la pregunta ¿Cuáles considera que podrían ser los intereses geopolíticos en el ámbito de la seguridad, que podrían tener los Estados ribereños del océano Atlántico del suroeste en el océano Atlántico del suroeste?*

No	Entrevistados / Respuestas
1	<p>Vicealmirante (r) Magíster Fernando D'Alessio Ipinza - Grupo N°1</p> <p>En el ámbito de seguridad tenemos varias cosas en común. Todos los países vía la ayuda hemisférica que tenemos de los Estados Unidos a través de operaciones como UNITAS, es decir, “una América para los americanos”, hay una Unión de los sudamericanos, incluyendo después a los latinoamericanos, que sería México, Centroamérica, algunos estados caribeños que son hispanohablantes y América del sur por supuesto. El tema de seguridad es importante, aunque históricamente no ha sido un resultado de Unión entre países, han habido muchas guerras entre los sudamericanos, inclusive situaciones muy difíciles en los centroamericanos y lógicamente la presencia de Estados Unidos sobre México, que hay lógicamente una incidencia importante en todas las actividades de lo que hoy día se llama el NAFTA o el North American Free Trade Agreement, también le han puesto el nombre en español como Tratado de Libre Comercio de América del Norte (TLCAN).</p>
2	<p>Contralmirante (r) Magíster Jean Jesu Doig Camino - Grupo N°1</p> <p>Los Estados ribereños del océano Atlántico Sur Occidental podrían priorizar entre sus intereses geopolíticos de seguridad los relativos a incrementar medios y recursos para fortalecer su soberanía e integridad territorial, así como los relativos a la identidad y cultura nacional, en ese ámbito regional. Un escenario futurible prospectivo podría generar el incremento del armamento defensivo de tales países en ese ámbito regional, así como el de una actitud reforzada en conciencia y seguridad nacional.</p>
3	<p>Contralmirante (r) Magíster Fernando Palomino Milla - Grupo N°1</p> <p>Considero que sería la seguridad marítima y control estratégico del Atlántico Sur, en especial Brasil por su capacidad oceánica actual y proyectada. En el caso de Argentina, si bien es cierto contribuye a la seguridad marítima del Atlántico Sur, debido a las restricciones de medios navales que viene reduciéndose considerablemente en los últimos 20 años por lo menos, cumpliría un papel discreto y no podría cumplir un rol más activo en el teatro.</p>
4	<p>Contralmirante Magíster José Regalado Zegarra - Grupo N°1</p> <p>Desde mi perspectiva, considero que existe actualmente una intencionalidad sostenida para el ejercicio del control de los espacios marítimos y sus recursos, control de vías de comunicaciones, para asegurar el comercio internacional o la defensa de las fronteras marítimas contra las posibles amenazas o agresiones a la integridad territorial de los Estados ribereños en el área marítima adyacente al océano Atlántico suroeste; esto podría ser debido también, a los cambios de centro de poder de la región Indo- Pacífico extrapolada a la región Atlántico Sur extendido, por el potencial que representa actualmente el continente Antártico, que lleva a las grandes potencias a proyectarse al futuro probablemente por tendencias que marcan las actuales preocupaciones y retos de seguridad:</p> <ul style="list-style-type: none"> <li>• Arterias vitales de comunicaciones, donde se destacan las rutas con flujos privilegiados como los del petróleo del golfo Pérsico hacia los mercados europeos.</li> <li>• Importancia de puntos estratégicos cuidadosamente evaluados con respecto a los riesgos de ataque contra áreas de concentración de tráfico: los dos “mediterráneos” (el de Azores-Canarias-Madeira y el “lago Americano”), con numerosos estrechos de acceso y control; las costas de Nigeria y Angola, por su importancia energética;</li> </ul>

el estuario del Plata, confluencia del tráfico sudamericano e interoceánico; los tres estrechos entre el Atlántico y el Pacífico (Magallanes, Beagle y Drake); y la costa sudafricana, de acceso al océano Índico.

- Los contornos sudamericanos y africanos vulnerables por sus reservas en materias primas mineras.
- La creciente importancia de los reservorios de agua dulce y de biodiversidad, muy importantes en ambos continentes en estas latitudes.



- 5 Capitán de Navío Magíster Ricardo Fallaque Yauri - Grupo N°1  
Por las dimensiones del sector se requieren de alianzas con los Estados con la finalidad de ser más fuertes y organizados en combatir las amenazas comunes que se desarrollan en dicha región como la pesca ilegal, el TID y las organizaciones criminales.
- 6 Capitán de Navío Magíster Juan Pacheco Zimic - Grupo N°1  
Con el planteamiento estratégico de Brasil con la denominación de la Amazonia Azul, el Estado brasileño determinó la implementación de establecer a través de su industria militar 3 ejes estratégicos y designó a sus fuerzas armadas cubrir cada una de ellas, distribuyéndolo de la siguiente manera:  
Ejército brasileño está encargado del desarrollo de ciberdefensa.  
Marina de Brasil se encargará del desarrollo de la tecnología nuclear y  
Fuerza Aérea brasileña el desarrollo aeroespacial  
Con dicho marco cada una de las Instituciones Armadas viene desarrollando diferentes actividades para dicha distribución y para lo cual se disponen con los respectivos presupuestos y con las respectivas empresas con las cuales efectúan el desarrollo tecnológico.  
Es por esto, que la industria relacionada con la seguridad en Brasil se encuentra muy avanzada e incluso se encuentran dispuesto al ofrecimiento para la entrega de sus productos a los países vecinos y en busca de nuevos mercados fuera del continente.
- 7 Primera secretaria Magíster Kory del Carpio - Grupo N°2  
Los Estados ribereños del océano Atlántico del suroeste, como Argentina, manifiestan notables intereses geopolíticos en seguridad. Argentina destaca al exportar tecnología de defensa, otorgándole una posición ventajosa en la región. La cuestión de las Islas Malvinas emerge como su principal preocupación de soberanía y seguridad, motivando esfuerzos en el fortalecimiento militar y la vigilancia regional. La preservación de la estabilidad marítima y la protección de recursos estratégicos amplifican la importancia de la seguridad en la configuración geopolítica, donde la cooperación regional y la afirmación de la soberanía se entrelazan con la salvaguarda de intereses nacionales.

---

8 Señor Magíster Juan Ramírez Larizbeascoa - Grupo N°3

En cuanto a la seguridad misma, que está muy relacionada a la capacidad militar, estos países tienen una potencia muy por debajo de cualquier potencia que pudiera entrar en conflicto, llámese los Estados Unidos, China, Rusia, India, la Unión Europea o cualquiera de los aliados de los anteriores. No estarían en capacidad de defenderse militarmente de cualquier agresión directa de alguno de los bloques anteriores.

---

9 Señor Doctor Jaime Castro Contreras – Grupo N°3

En Latinoamérica existen cinco países megadiversos (Perú, Brasil, Colombia, Ecuador, México), esa es su mayor riqueza y su mayor potencial, el mismo que es ambicionado por las potencias tradicionales y las emergentes como China, Rusia e India.

---

**Tabla 10**

*Respuestas brindadas por especialistas y expertos en materia de geopolítica, a la pregunta ¿Qué otros estados tendrían intereses geopolíticos en el ámbito de la seguridad en el océano Atlántico del suroeste?*

No	Entrevistados / Respuestas
1	Vicealmirante (r) Magíster Fernando D'Alessio Ipinza - Grupo N°1 Continuando con la pregunta 9, se debe incluir los Estados ribereños y en la pregunta 10 incluye todos los países de la región que tienen en su radar, como se dice, a lo que se define como el océano Atlántico del sudoeste.
2	Contralmirante (r) Magíster Jean Jesu Doig Camino - Grupo N°1 Los Estados que tendrían intereses geopolíticos de seguridad prioritarios en el océano Atlántico Sur Occidental corresponden a potencias en competencia global por el dominio en sus áreas de influencia, tales como: EE. UU., China, Australia, UK, India, Rusia y Japón, por razones de defensa y seguridad en sus zonas de dominio e influencia. Esos otros Estados se verían afectados en tales factores de seguridad por la prospectiva de escenarios futuros adversos, en especial por disputas de soberanía en dicha región oceánica y por su ubicación con la región Antártica, dadas la incertidumbre jurídico-política del Sistema Antártico y las pretensiones del potencial económico de sus recursos naturales.
3	Contralmirante (r) Magíster Fernando Palomino Milla - Grupo N°1 Indudablemente los EE. UU. y el Reino Unido. No se descarta China que por su accionar geopolítico en términos comerciales como parte de la estrategia de la Ruta de la Seda, emplee con mayor intensidad las LLCCMM en el Atlántico Sur en un futuro no lejano.
4	Contralmirante Magíster José Regalado Zegarra - Grupo N°1 Definitivamente países de primer orden como Estados Unidos de Norteamérica y Reino Unido, pero también Países Europeos, China y Rusia; durante la encuesta se ha señalado la importancia de esta área marítima como punto de acceso a la Antártida; su ubicación enfrentada con los grandes Estados ribereños sudamericanos y como punto intermedio en la ruta sur para el acceso al continente asiático. <a href="https://worldview.stratfor.com/article/british-territories-south-atlantic">https://worldview.stratfor.com/article/british-territories-south-atlantic</a> Considerando que el cambio climático y la pérdida de biodiversidad representan un desafío global, como multiplicador de amenazas, éste será impulsor de inestabilidad, migración, desertificación, competencia por recursos naturales y conflicto, lo cual podría presentar importantes repercusiones geopolíticas y de seguridad que moldearán el futuro entorno operativo y darán la oportunidad de aumentar influencia y crear dependencia.
5	Capitán de Navío Magíster Ricardo Fallaque Yauri - Grupo N°1 Los países del MERCOSUR, Chile y Perú, asimismo Reino Unido, pero por su tema de las Islas Malvinas lo haría de forma independiente.
6	Capitán de Navío Magíster Juan Pacheco Zimic - Grupo N°1 Con el desarrollo de la industria militar en Brasil y con la alianza con empresas para el proceso de construcción de equipamiento, el grupo de países que cuentan con una visión en este sector del océano atlántico serían Francia, Suecia, Reino Unido, España, Alemania e Israel.
7	Primera secretaria Magíster Kory del Carpio - Grupo N°2 El interés en la seguridad del océano Atlántico del suroeste se extiende globalmente debido a la proximidad con la Antártida. Diversos estados, incluyendo potencias como Estados Unidos, Rusia y China, buscan salvaguardar intereses estratégicos y recursos en la región. Argentina, Brasil y Chile, como actores regionales, priorizan la seguridad marítima para proteger sus extensas costas y recursos en el Atlántico del suroeste. La

---

interconexión de intereses económicos y geopolíticos en la Antártida amplifica la relevancia de la seguridad en esta área, generando dinámicas complejas y la necesidad de colaboración entre actores globales y regionales.

---

8 Señor Magíster Juan Ramírez Larizbeascoa - Grupo N°3

En el ámbito de la seguridad, entendida como una real alianza política, o lo que Von Metternich llamaría la realpolitik, cualquier bloque de los mencionados en el punto anterior estaría interesado en un sólido alineamiento de estos estados con sus intereses, principalmente porque le permitiría concentrarse en su enemigo mayor y porque es una fuente de recursos primarios. Aseguraría un área amiga y amplia en una zona importante del planeta.

---

9 Señor Doctor Jaime Castro Contreras – Grupo N°3

Las potencias tradicionales y emergentes como China, Rusia e India tendrían intereses de seguridad en el océano Atlántico del suroeste.

---



**Tabla 11**

*Respuestas brindadas por especialistas y expertos en materia de geopolítica, a la pregunta ¿Cuáles serían los intereses geopolíticos que otros estados tendrían en el ámbito de la seguridad en el océano Atlántico del suroeste?*

No	Entrevistados / Respuestas
1	Vicealmirante (r) Magíster Fernando D'Alessio Ipinza - Grupo N°1 La pregunta 11 la respondo continuando con la 9 y la 10. Hay una esfera de seguridad bajo el concepto de la unión de los países, bajo la doctrina Monroe, aunque históricamente, como indiqué, los países no se han llevado por ella y ni siquiera los mismos americanos (EE. UU.), como sucedió en el conflicto de Malvinas. Ellos interpretaron en ese momento la doctrina de Monroe como América para los americanos, pero refiriéndose a los estadounidenses. Americanos somos todos los que constituimos el Norte, Centro, Caribe y Antillas y Sudamérica, todo eso es el gran continente americano. Pero no se ha visto así, Estados Unidos siempre ha tenido sus intereses y ha manejado su política exterior basado en los intereses nacionales de ellos y siempre han actuado cuando tenían algún interés específico.
2	Contralmirante (r) Magíster Jean Jesu Doig Camino - Grupo N°1 Los intereses geopolíticos de otros Estados en el ámbito de la seguridad en el océano Atlántico Sur Occidental están relacionados con sus pretensiones estatales y nacionales de predominio en sus propias áreas de dominio, influencia e interés. Cabe precisar, que tales pretensiones en dicha región oceánica se sustentan por ser el principal acceso a la región Antártica, y se fundamentan en el prioritario interés por la seguridad jurídica del Sistema Antártico para administrar la cooperación internacional y la investigación científica en la Antártida.
3	Contralmirante (r) Magíster Fernando Palomino Milla - Grupo N°1 A raíz de la entrada en vigencia de la alianza militar AUKUS en el Indo Pacífico el 2020 entre Australia, Reino Unido y los EE. UU., los países de la OTAN convienen en mejorar su rol estratégico en el Atlántico Sur para asegurar el Atlántico sumando al esfuerzo de contención en el campo militar contra China.
4	Contralmirante Magíster José Regalado Zegarra - Grupo N°1 El Territorio Antártico se constituye en el principal interés geopolítico, los proyectos de otros estados influirían y asegurarían sus intereses científicos, estratégicos sobre la gestión de recursos y las políticas de conservación, ya que las partes del Tratado Antártico no están de acuerdo, tanto en el ámbito privado como en público, sobre el propósito de los instrumentos legales y la regulación de actividades como la pesca y la conservación marina para consolidar una "presencia estratégica" en la Antártida.
5	Capitán de Navío Magíster Ricardo Fallaque Yauri - Grupo N°1 Dado el tamaño del área en cuestión, es necesario establecer colaboraciones con los Estados para fortalecer nuestra capacidad y mejorar la coordinación en la lucha contra desafíos compartidos que surgen en esa región, tales como la pesca ilegal, el tráfico ilegal de drogas (TID) y las redes delictivas.
6	Capitán de Navío Magíster Juan Pacheco Zimic - Grupo N°1 Con el creciente desarrollo tecnológico y militar de Brasil en esta región y atendiendo a sus necesidades de comenzar su propuesta de ser un proveedor en temas de defensa es muy importante para ellos empezar su acercamientos a los demás países para buscar potenciales compradores de su industria militar, así como en el rubro de la ciberdefensa en la cual se encuentran muy desarrollados y con tecnología propia. Asimismo, el descubrimiento de yacimientos de gas en el mar territorial de Brasil junto al incremento de su plataforma continental hace ver que el posicionamiento de este país en la región es muy fuerte y sería un principal actor de cara a sus propios intereses.
7	Primera secretaria Magíster Kory del Carpio - Grupo N°2

---

Los estados muestran diversos intereses geopolíticos en la seguridad del océano Atlántico del suroeste. Potencias globales como Estados Unidos, Rusia y China buscan asegurar rutas marítimas estratégicas y recursos en la región, influyendo en la estabilidad global. Actores regionales como Argentina, Brasil y Chile se centran en la defensa de sus extensas costas y recursos. La proximidad a la Antártida intensifica la cooperación y competencia por intereses estratégicos y ambientales. La seguridad en el Atlántico del suroeste se convierte en un escenario donde convergen las dinámicas geopolíticas y las preocupaciones por la protección de activos nacionales y regionales.

---

8 Señor Magíster Juan Ramírez Larizbeascoa - Grupo N°3

El control de un área clave en el punto de contacto principal entre el océano Pacífico y el Atlántico, así como las rutas de navegación entre esta zona y el África, así como el Asia.

---

9 Señor Doctor Jaime Castro Contreras – Grupo N°3

Estas potencias tendrían intereses de aprovechar la riqueza y potencial de los recursos naturales existente en los países latinoamericanos.

---

**Tabla 12**

*Respuestas brindadas por especialistas y expertos en materia de geopolítica, a la pregunta ¿Para usted cuáles pudieran ser los intereses geopolíticos que, en el ámbito de seguridad, podría tener el Perú en el océano Atlántico del suroeste?*

No	Entrevistados / Respuestas
1	<p>Vicealmirante (r) Magíster Fernando D'Alessio Ipinza - Grupo N°1</p> <p>La importancia de la Teoría Tridimensional de Frederick Hartman, indica que los países manejan sus relaciones internacionales vía su matriz de intereses nacionales, y en esa matriz se trata de colocar los países con los cuales existe relación basado en los cuatro niveles de los intereses nacionales que son periférico, mayor, importante y supervivencia. Considero que todos los países de Latinoamérica y el mundo, deberían tener una matriz de intereses nacionales aplicado a los países con relación a sus intereses, indicando si es un interés común o un interés opuesto. El saber esto conduce un mejor manejo de las relaciones internacionales del país, ya que se podría saber con qué países se tiene algún interés opuesto, es decir, no valdría la pena ni siquiera intentar algún tipo de acuerdo. Por el contrario, aquellos países con los cuales se tienen intereses en común, se debería buscar agresivamente manejar algún tipo de acuerdo. Es importante saber que esa matriz se alimenta por las 7 dimensiones que tiene cada país: demográfico, geográfico, económico, científico, tecnológico, histórico, psicológico, sociológico, organizacional, administrativo y militar, son las 7 dimensiones que Hartman preconiza para que sean los soportes y pilares de un posible plan estratégico para el país. Considero que eso conduciría a tener una mejor visión de los intereses de las naciones en el océano Atlántico del suroeste.</p> <p>El Perú es un activo partícipe de los temas de seguridad para todo el continente. En ese sentido el Perú en el ámbito de seguridad no tiene relación directa por fronteras. Pero sí por convenios y amistad, como es el caso de Perú con Argentina. El apoyo que le dio Perú a Argentina en el conflicto de las Malvinas fue enorme y monumental, mientras que Argentina no dio ningún apoyo al Perú en el conflicto con Ecuador. Hay muchas fricciones entre los políticos peruanos y argentinos, pero el pueblo argentino sí quiere mucho al pueblo peruano, no solo porque es un pueblo amigable y les gusta venir a visitar al Perú, sino porque siempre reconocen el apoyo que le dio Perú en el conflicto de Malvinas a los argentinos.</p>
2	<p>Contralmirante (r) Magíster Jean Jesu Doig Camino - Grupo N°1</p> <p>Los intereses geopolíticos que podría tener el Perú en el océano Atlántico Sur Occidental en el ámbito de seguridad están estrechamente vinculados al continente Antártico por su ubicación y proximidad geográfica a dicha área oceánica, en razón al rol regulador del continente Antártico para el ecosistema global, y a fin de proteger recursos naturales propios de su área de dominio por impacto ambiental y el cambio climático. Tales intereses, vinculados con la seguridad ambiental por el cambio climático que está afectando al planeta, tienen repercusión en el derretimiento de glaciares y el aumento del nivel del mar; así como, se suma a implicaciones adicionales de seguridad en el futuro por reclamaciones territoriales y por la gestión de recursos marinos en dicha región Antártica, aspectos claves que ponen en riesgo la regulación sostenible del ecosistema regional y global</p>
3	<p>Contralmirante (r) Magíster Fernando Palomino Milla - Grupo N°1</p> <p>Afianzar las relaciones con Brasil, a partir de una alianza comercial que privilegie la salida de parte de las exportaciones brasileñas por puertos peruanos, lo que dará paso a una posible alianza estratégica de seguridad y defensa entre Perú y el Brasil. En esta línea el Sistema de Vigilancia Amazónico y Nacional (SIVAN-SIPAN) para el control estratégico de la Amazonía juntamente con Brasil sería un objetivo inicial de esta nueva visión estratégica subregional.</p>

- 
- 4 Contralmirante Magíster José Regalado Zegarra - Grupo N°1
- La soberanía e integridad territorial.
  - Control de amenazas y riesgos generados a partir del desarrollo de actividades en el área marítima del Atlántico suroeste.
  - Los recursos potenciales que ofrece la zona Antártica
  - La oferta y demanda de productos y servicios asociados al desarrollo de iniciativas comerciales en el área marítima del Atlántico suroeste.
- 
- 5 Capitán de Navío Magíster Ricardo Fallaque Yauri - Grupo N°1
- Dadas las dimensiones de la región en cuestión, es imperativo forjar alianzas estratégicas con otros Estados con el objetivo de fortalecer nuestras capacidades y optimizar la coordinación para abordar de manera eficaz las amenazas comunes que se manifiestan en esa área, incluyendo la pesca ilegal, el tráfico ilícito de drogas y las operaciones de organizaciones criminales.
- 
- 6 Capitán de Navío Magíster Juan Pacheco Zimic - Grupo N°1
- Con la creciente industria militar de Brasil y con el desarrollo de su propia tecnología reforzando su papel predominante en la región, el Perú debería acercarse a este mercado debido a su cercanía y en busca de un actor predominante en la región con la cual fortalecería el intercambio de tecnología y buscar un socio estratégico para mejorar nuestra industria militar a través de pasantías.
- Asimismo, el fortalecimiento de los acuerdos comerciales entre diversos mercados a través de los BRICS nos enfrentaría ante un posible distanciamiento de nuevos socios que incluso estarían fuera del océano Atlántico del suroeste.
- 
- 7 Primera secretaria Magíster Kory del Carpio - Grupo N°2
- En el ámbito de seguridad, el interés geopolítico del Perú en el océano Atlántico del suroeste podría enfocarse en la preservación de la estabilidad regional. Dada su conexión con la Antártida, el país podría buscar asegurar la protección de activos estratégicos y recursos marinos. Esto incluiría la vigilancia para prevenir actividades ilícitas, como la pesca no autorizada, y la defensa contra posibles amenazas a la soberanía nacional en la región. A través de una presencia activa, el Perú podría contribuir al mantenimiento de un entorno seguro, promoviendo la cooperación regional y consolidando su posición en la configuración geopolítica del Atlántico del suroeste.
- 
- 8 Señor Magíster Juan Ramírez Larizbeascoa - Grupo N°3
- Realmente ninguno. El Perú debe preocuparse por su área más cercana, es decir los países limítrofes, y como una extensión especialmente sensible, Venezuela. El Perú no debe malgastar tiempo o recursos en áreas en las que no puede ni tiene porque ejercer algún control.
- 
- 9 Señor Doctor Jaime Castro Contreras – Grupo N°3
- Desde el momento que no existen objetivos geopolíticos formulados por el Estado, se cae en la mera especulación de lo que se debería de formular.
- El ministerio de Defensa, así como los tres institutos de las fuerzas armadas deberían formular objetivos geopolíticos integrados y convertir al país en una talasocracia y una telurocracia de modo simultáneo. La talasocracia es el dominio del mar con barcos y puertos y la telurocracia que es el dominio del continente a zona terrestre con obras de infraestructura.
- Dentro de esta coordinación de los tres institutos armados también debería participar la Cancillería que ve los asuntos de seguridad en el exterior.
-

## ANEXO 6

## FORMATO GUÍA PARA ANÁLISIS DOCUMENTAL

---

**Título de la Tesis: Intereses Geopolíticos del Perú en el océano Atlántico del suroeste**

---

**Autor: Capitán de Navío Fernando Andrés Sarmiento Rozas**

---

**Intereses geopolíticos de los Estados ribereños del océano Atlántico del suroeste, en esa área marítima**

---

**País**

---

**1.1 Unidad de análisis: Intereses políticos**

---

**Descripción de resultados de fuentes bibliográfica:**

a.

**Análisis crítico de los resultados:**

a.

**Referencia bibliográficas:**

a.

**1.2 Unidad de análisis: Intereses económicos**

---

**Descripción de resultados de fuentes bibliográfica:**

a.

**Análisis crítico de los resultados:**

a.

**Referencia bibliográficas:**

a.

**1.3 Unidad de análisis: Intereses de seguridad**

---

**Descripción de resultados de fuentes bibliográfica:**

a.

**Análisis crítico de los resultados:**

a.

**Referencia bibliográficas:**

a.



Licencia: CC BY - NC 4.0

Este trabajo está sujeto bajo los siguientes términos:

Atribución - No comercial 4.0 Internacional

<https://creativecommons.org/licenses/by-nc/4.0/>

Derechos: Acceso abierto

